
ZAČÁTEK ÚPRAVY
SILNICE I/47
KM 42,709
PŘEROV
I/47
B26
IP2
IZ4b
OSEK NAD BEČVOU
E11d
B29
E8c
min. 3 m
B20a
B21a
30
50
70
B1
Z2
IZ4a
C4b
SSZ
A23
A15
A10
300 m
50 m
50 m
50 m
50 m
min. 2,75 m
min. 2,75 m
E9
B29
účelová
komunikace
© Seznam.cz, © TopGis

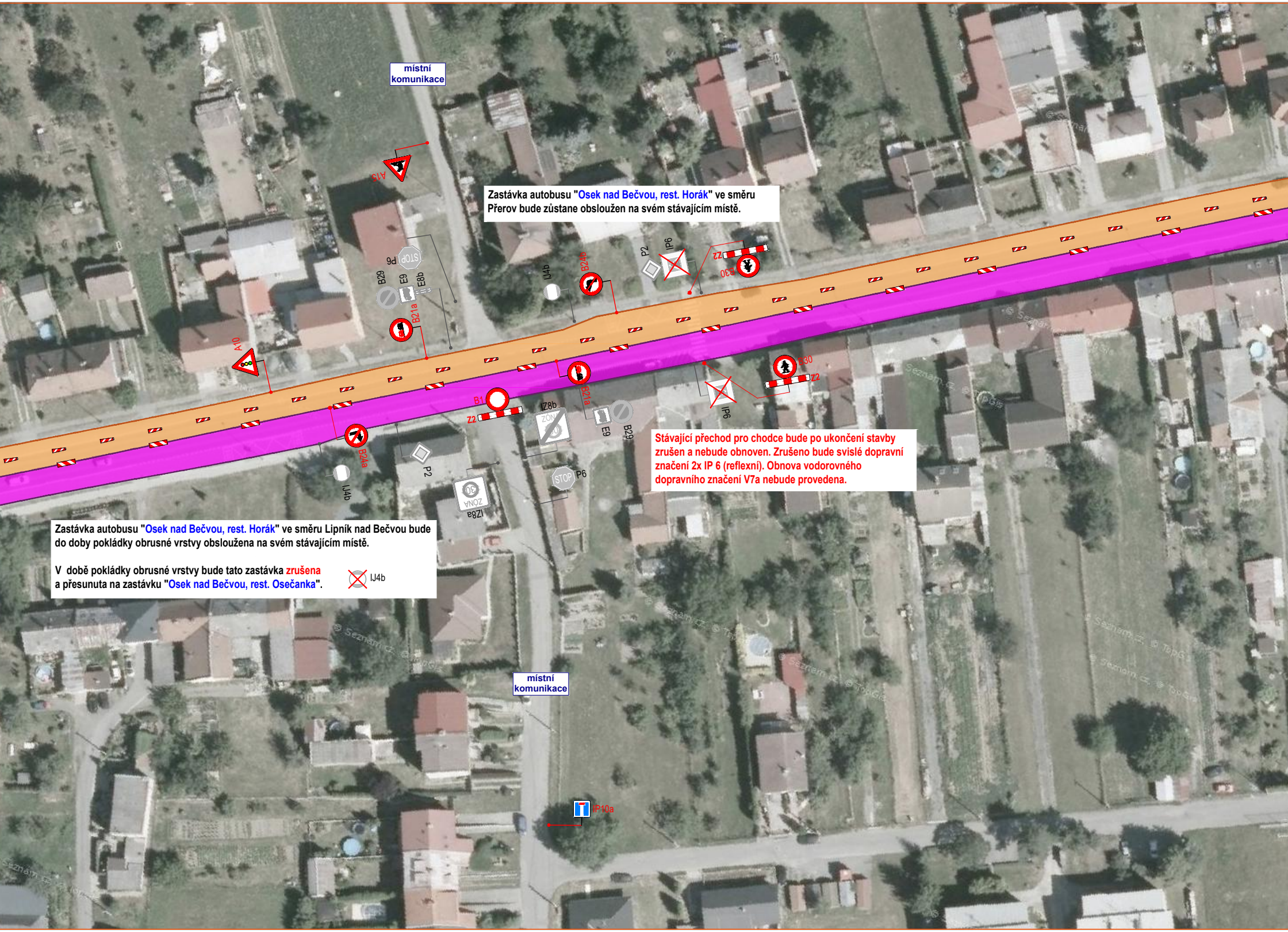

místní komunikace
A13
P6
STOP
B29
E9
E8b
B21a
A10
IJ4b
B24b
P2
IP6
Z2
B30
B1
Z2
IZ8b
ZÓNA
B21a
E9
B29
IP6
B30
Z2
B24a
P2
IJ4b
ZÓNA 30
IZ8a
STOP
P6
IJ4b
místní komunikace
P10a

Zastávka autobusu "Osek nad Bečvou, rest. Horák" ve směru Přerov bude zůstane obsloužen na svém stávajícím místě.

Stávající přechod pro chodce bude po ukončení stavby zrušen a nebude obnoven. Zrušeno bude svislé dopravní značení 2x IP 6 (reflexní). Obnova vodorovného dopravního značení V7a nebude provedena.

Zastávka autobusu "Osek nad Bečvou, rest. Horák" ve směru Lipník nad Bečvou bude do doby pokládky obrusné vrstvy obsloužena na svém stávajícím místě.

V době pokládky obrusné vrstvy bude tato zastávka zrušena a přesunuta na zastávku "Osek nad Bečvou, rest. Osečanka". IJ4b

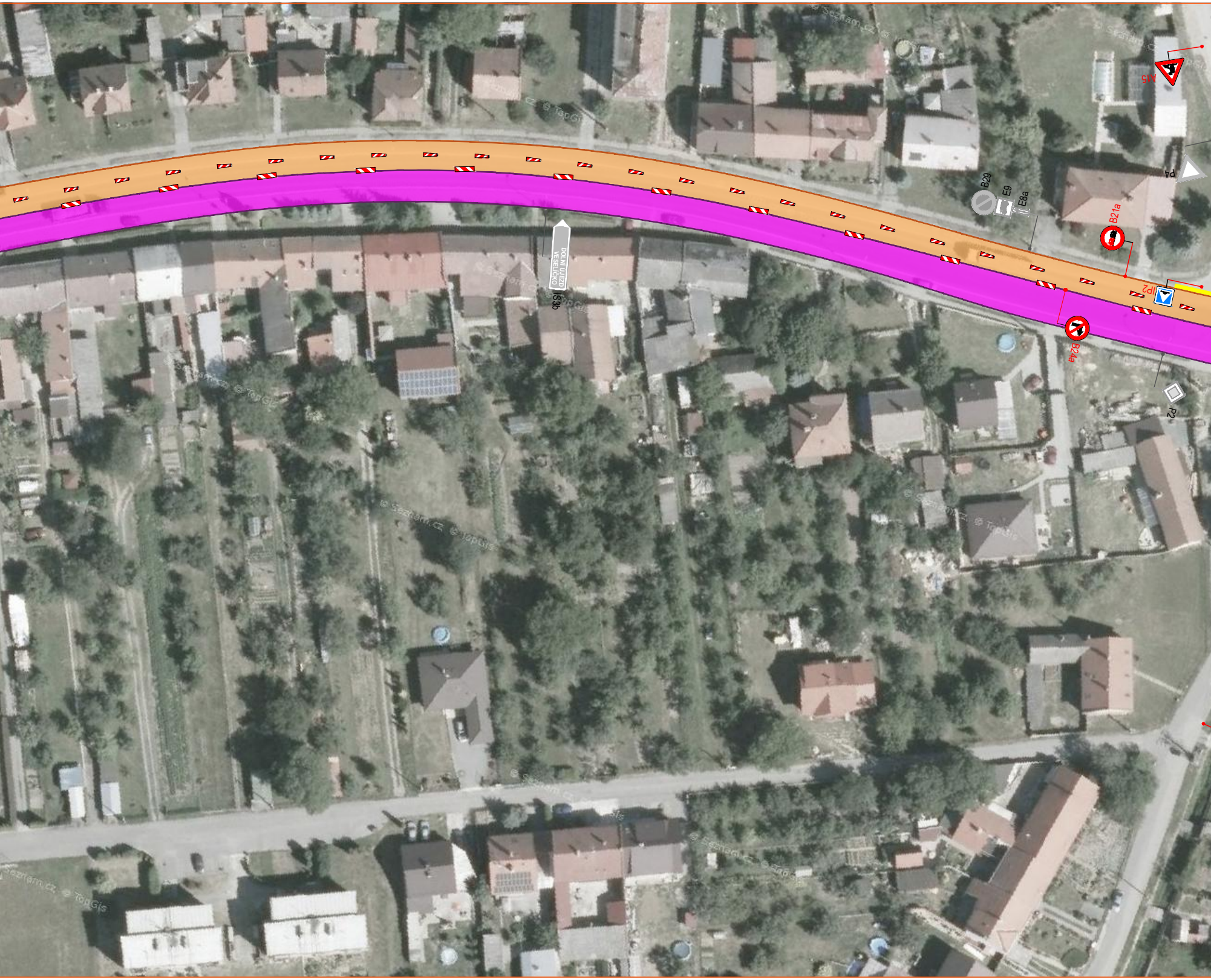
A15
P4
B29
E9
E8a
B21a
IP2
B24a
P2
DOLNÍ ÚJEZD
VESELÍČKO
IS3b
© Seznam.cz, © TopGis

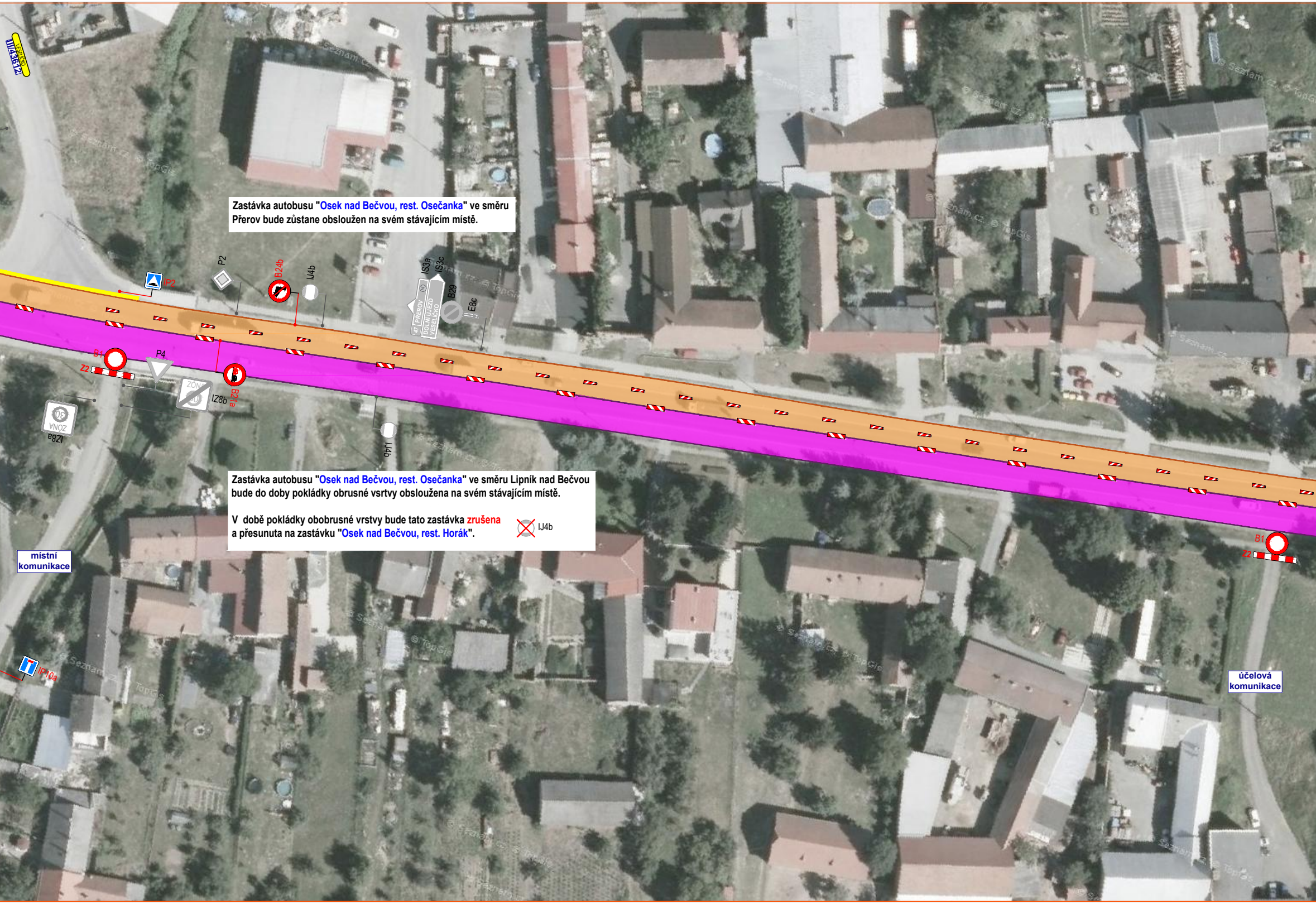
Zastávka autobusu "Osek nad Bečvou, rest. Osečanka" ve směru Přerov bude zůstane obsloužen na svém stávajícím místě.

Zastávka autobusu "Osek nad Bečvou, rest. Osečanka" ve směru Lipník nad Bečvou bude do doby pokládky obrusné vsrtvy obsloužena na svém stávajícím místě.

V době pokládky obobrusné vrstvy bude tato zastávka zrušena a přesunuta na zastávku "Osek nad Bečvou, rest. Horák".

III/43612
VESELÍČKO
IP2
P2
B24b
IJ4b
IS3a
IS3c
47 PŘEROV
DOLNÍ ÚJEZD
VESELÍČKO
B29
E8c
B1
Z2
P4
ZÓNA
30
IZ8b
B21a
IZ8a
IJ4b
IJ4b
místní komunikace
IP10a
B1
Z2
účelová komunikace

ETAPA 1.1 - PRAVÝ JÍZDNÍ PRUH - DETAIL PRACOVNÍHO MÍSTA

- silnice I/47, úsek km 42,709 - 43,800
- pokládka nových asfaltových vrstev
- délka pracovního místa na silnici I/47 max. 1100 m
- délka úseku s režimem vedení dopravy 1+1 cca 980 m
- délka úseku, ve kterém budou vozidla zastavována proškolenými osobami cca 120 m
- mimo pracovní dobu stavby a mimo dopravní špičku budou proškolené osoby nahrazeny světelným signalizačním zařízením

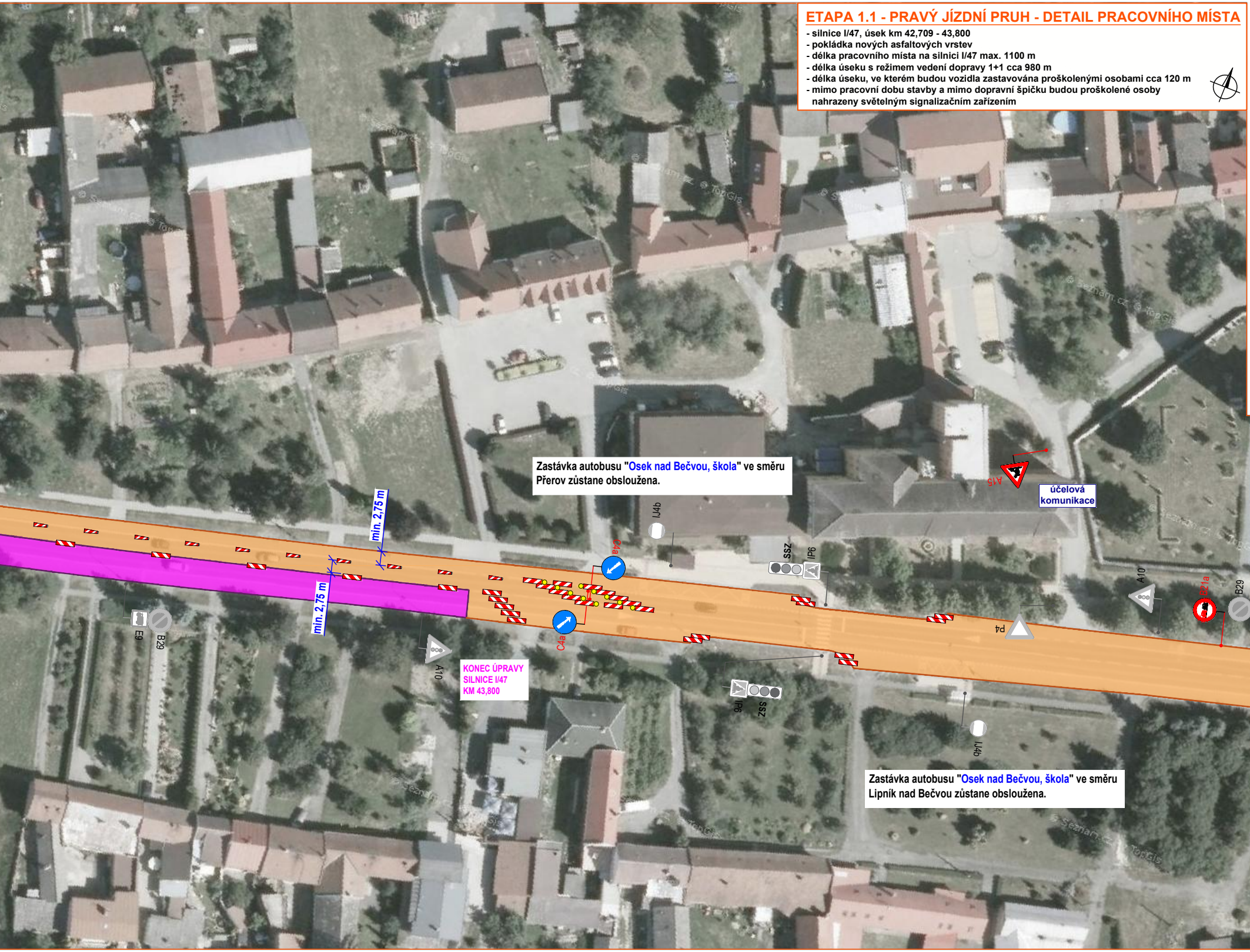

Zastávka autobusu "Osek nad Bečvou, škola" ve směru Přerov zůstane obsloužena.

Zastávka autobusu "Osek nad Bečvou, škola" ve směru Lipník nad Bečvou zůstane obsloužena.

KONEC ÚPRAVY SILNICE I/47 KM 43,800

účelová komunikace
A15
IJ4b
min. 2,75 m
min. 2,75 m
C4a
C4a
SSZ
IP6
A10
B21a
B29
E9
B29
A10
P4
IP6
SSZ
IJ4b

SCHÉMA VYFRÉZOVANÉHO ÚSEKU

- vyfrézovaný úsek silnice I/47, km 42,709 - 44,860
- délka vyfrézovaného úseku 2151 m
- nebezpečná místa na vyfrézovaném úseku (uliční vpusti, obruby v místech zálivů, atd...) budou označena reflexní barvou (nástřik sprejem) a dopravním zařízením Z4
- hrany po odfrézování budou zabezpečený žlutou páskou a dopravním značením IP2

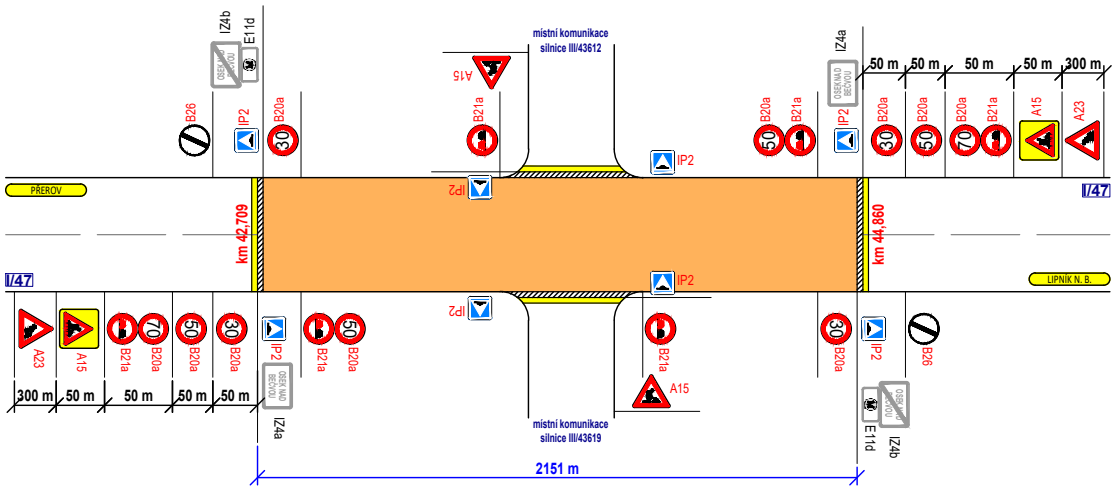
IZ4b
E11d
B26
IP2
B20a
30
místní komunikace silnice III/43612
A15
B21a
IZ4a
50 m
50 m
50 m
50 m
300 m
B20a
B21a
A15
A23
50
30
70
PŘEROV
I/47
km 42,709
km 44,860
LIPNÍK N. B.
A23
A15
B21a
B20a
300 m
50 m
50 m
50 m
50 m
místní komunikace silnice III/43619
2151 m

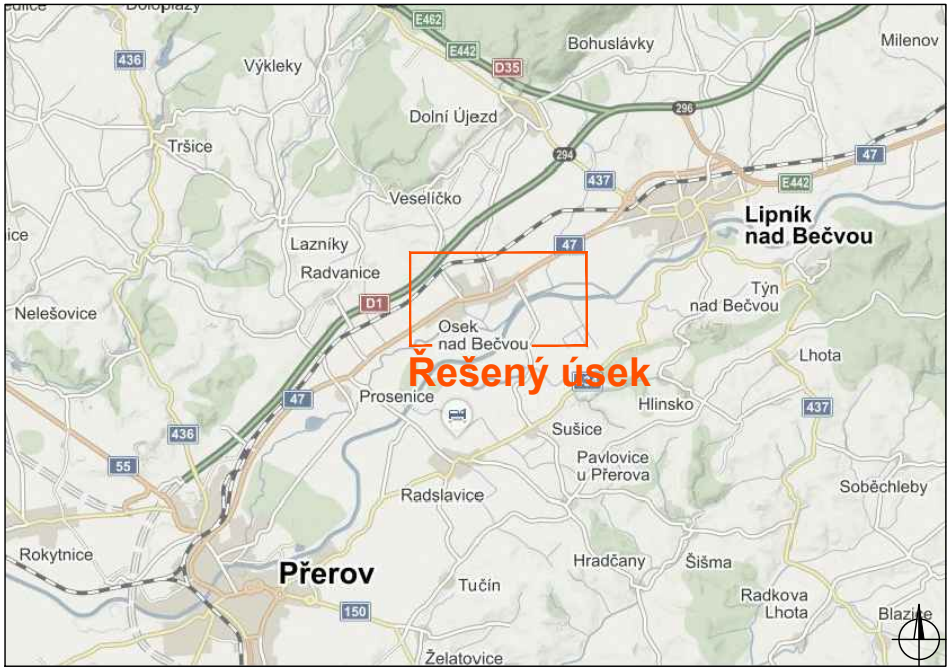
Výkleky
Bohuslávky
Milenov
Dolní Újezd
Tršice
Veselíčko
Lipník nad Bečvou
Lazníky
Radvanice
Týn nad Bečvou
Nelešovice
Osek nad Bečvou
Lhota
Řešený úsek
Prosenice
Hlinsko
Sušice
Pavlovice u Přerova
Radslavice
Soběchleby
Rokytnice
Hradčany
Šišma
Přerov
Tučín
Radkova Lhota
Blazice
Želatovice
436
E462
E442
D35
296
294
437
47
D1
55
150

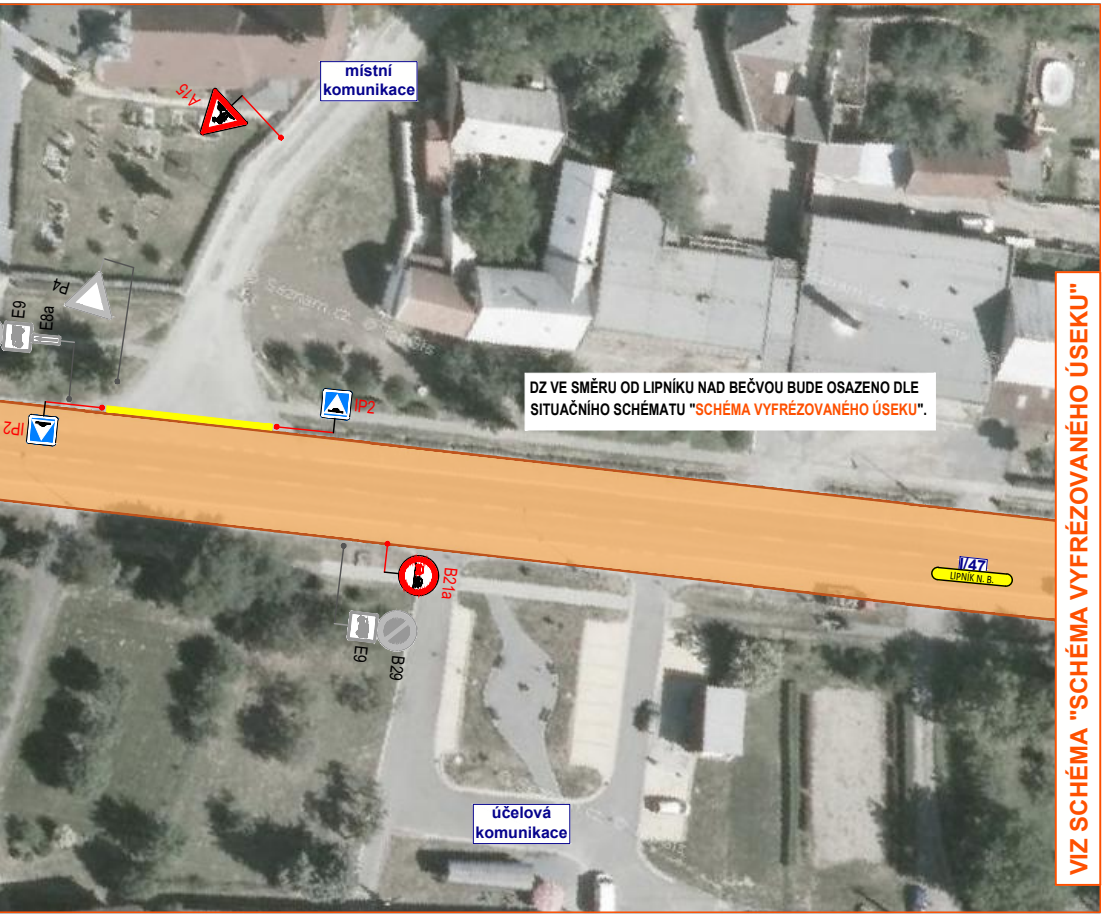
místní komunikace
A15
P4
E9
E8a
IP2
IP2
I/47
LIPNÍK N. B.
B21a
E9
B29
účelová komunikace
VIZ SCHÉMA "SCHÉMA VYFRÉZOVANÉHO ÚSEKU"

DZ VE SMĚRU OD LIPNÍKU NAD BEČVOU BUDE OSAZENO DLE SITUAČNÍHO SCHÉMATU "SCHÉMA VYFRÉZOVANÉHO ÚSEKU".

DETAIL ŘEŠENÉHO ÚSEKU

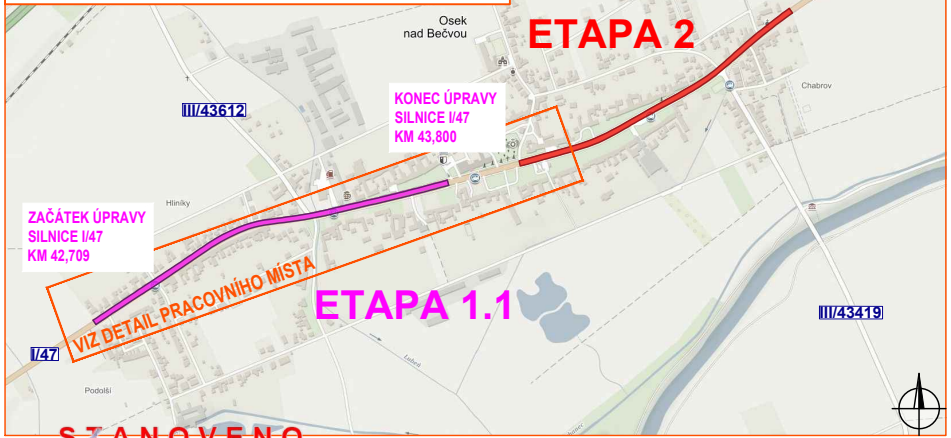
I/47
Osek nad Bečvou
ETAPA 2
III/43612
KONEC ÚPRAVY SILNICE I/47 KM 43,800
ZAČÁTEK ÚPRAVY SILNICE I/47 KM 42,709
VIZ DETAIL PRACOVNÍHO MÍSTA
ETAPA 1.1
III/43419
I/47
Hlinsky
Chabrov
Podolší

STANOVENO
KUOK 97686/2020
KRAJSKÝ ÚŘAD OLOMOUCKÉHO KRAJE
ODBOR DOPRAVY A SILNIČNÍHO HOSPODÁŘSTVÍ

Souhlasíme s přechodnou úpravou provozu a uzavírkou pozemní komunikace.
V souladu s ustanovením § 36 odst. 3 zák. č. 500/2004 Sb. Správního řádu se vzdáváme práva vyjádřit se k podkladům rozhodnutí.

Dopravní značení, které bude v rozporu s přechodným dopravním značením bude dočasně zakryto.
Přechodné dopravní značení (dále PDZ) na silnicích I. třídy bude provedeno v základní velikosti folii tř. 2 (příp. tř. 3) a na pozemních komunikacích nižších tříd bude PDZ provedeno v základní velikosti folii tř. 1. PDZ bude osazeno dle TP 66.

Legenda:

🟪	- pracovní místo - ETAPA 1.1
🟥	- ETAPA 2
🟧	- vyfrézovaný úsek
◆ P2	- navržené přechodné svislé dopravní značení
◇ P2	- stávající svislé dopravní značení
☒ P2	- zrušené stávající svislé dopravní značení
●	- proškolená osoba zastavující vozidla

VYPRACOVAL	ZIMÁK	NVB LINE s.r.o. Cukrovar 716 768 21 Kvasice www.nvbline.cz zimak@nvbline.cz tel.:770 187 111
KONTROLOVAL	JANATA	
INVESTOR	ŘSD ČR, p.o.	
ZHOTOVITEL	JANKOSTAV s.r.o.	
STAVBA	SILNICE I/47 OSEK - PRŮTAH	
VÝKRES 2280 x 297	DOPRAVNĚ INŽENÝRSKÁ OPATŘENÍ **ETAPA 1.1 - PRAVÝ JÍZDNÍ PRUH**	**DATUM** 7. 9. 2020
PŘECHODNÁ ÚPRAVA PROVOZU		**NAŠE ZN.** ZK-20-0806