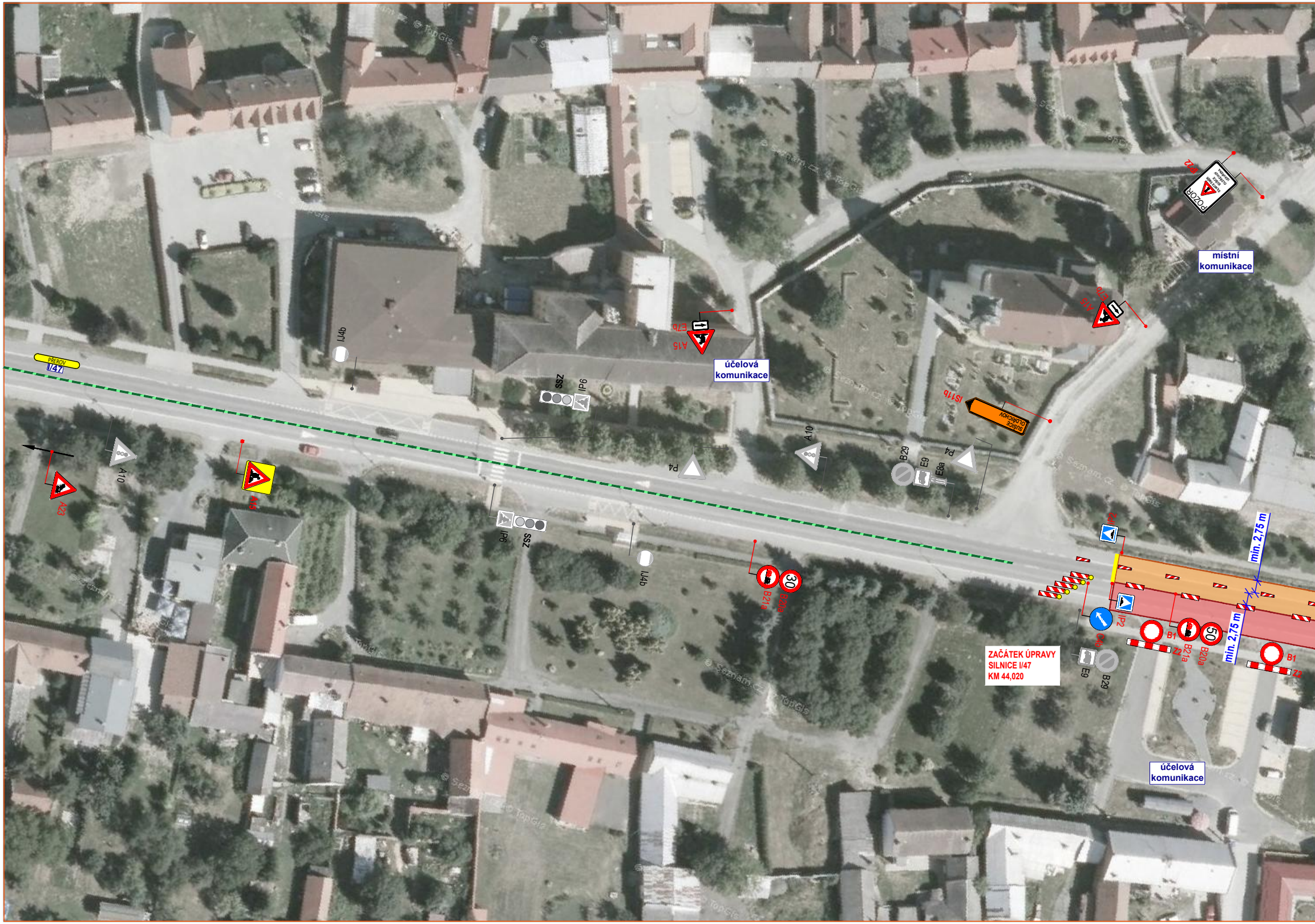
PŘEROV
I/47
IJ4b
A15
E7b
účelová komunikace
SSZ
IP6
P4
A10
B29
E9
E8a
IS11b
SUŠICE
OLDŘICHOV
A15
E7b
IP22
POZOR
místní komunikace
A23
A10
A15
IP6
SSZ
IJ4b
B21a
B20a
30
IP2
IP2
C4b
B1
Z2
B21a
B20a
50
B1
Z2
min. 2,75 m
min. 2,75 m
E9
B29
ZAČÁTEK ÚPRAVY
SILNICE I/47
KM 44,020
účelová komunikace

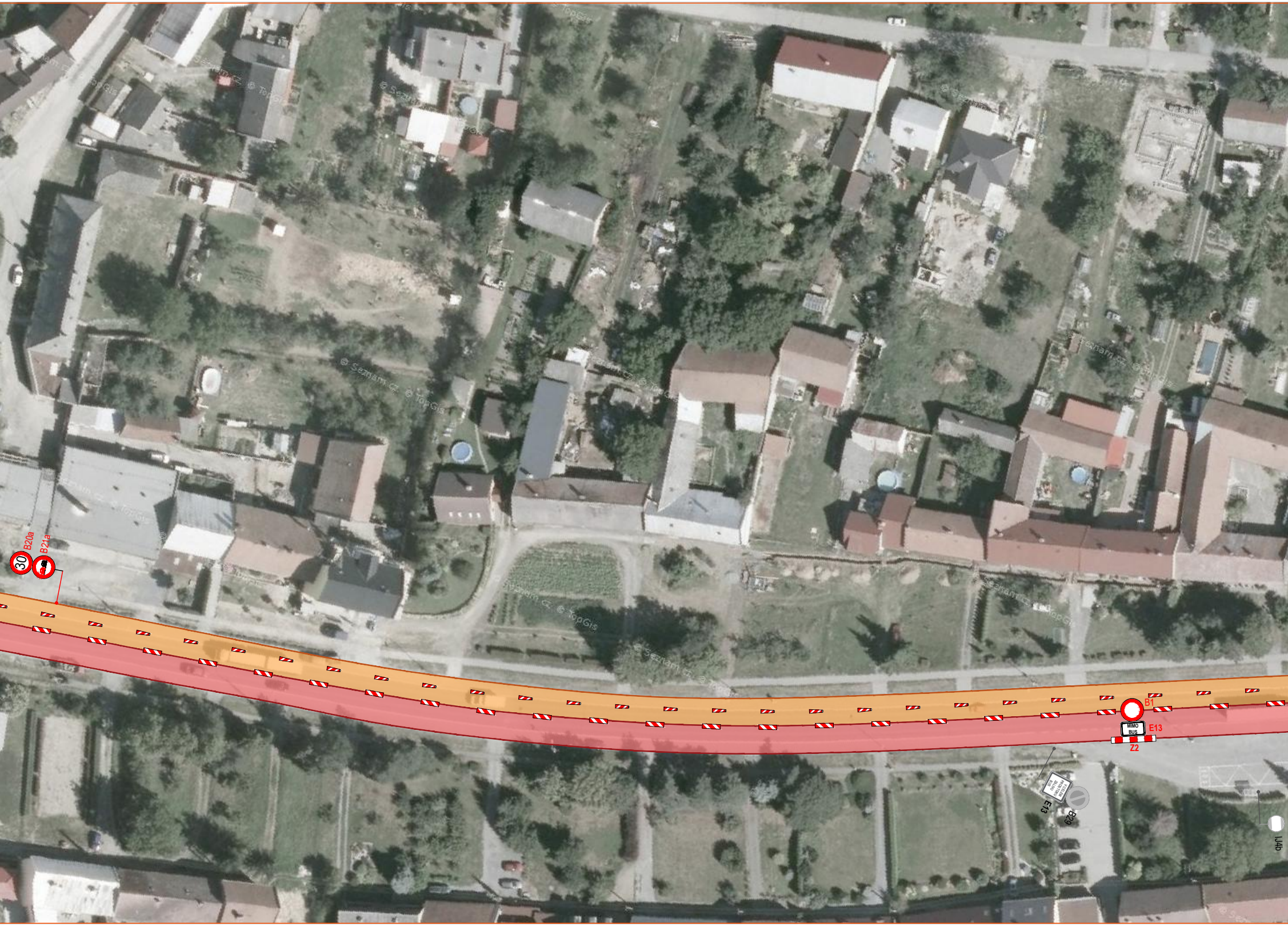
B20a
30
B21a
B1
MIMO BUS
E13
Z2
V CELÉM PROSTORU ZÁLIVU BUS
E13
B29
IJ4b
© Seznam.cz, © TopGis

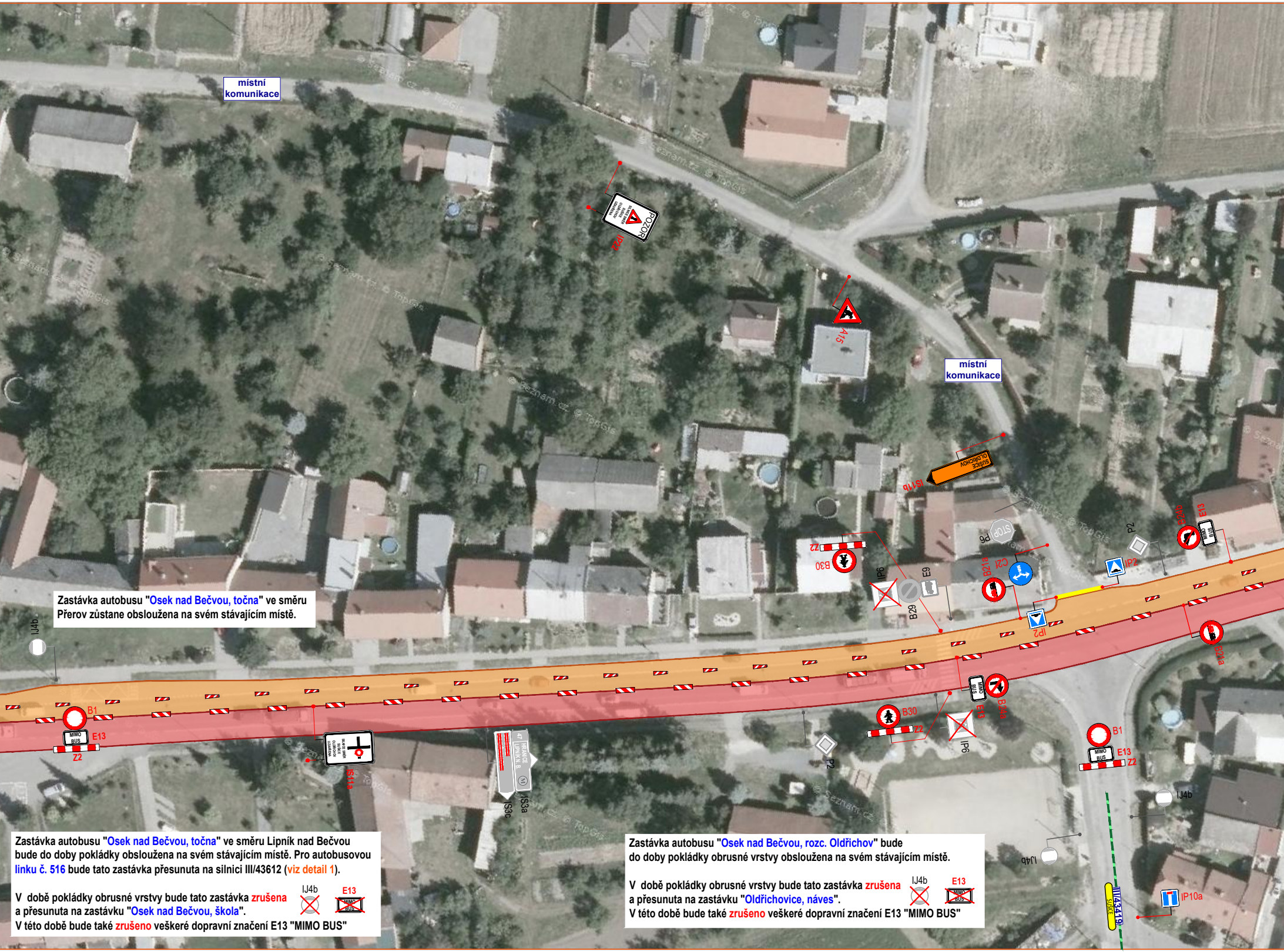
místní komunikace
místní komunikace
POZOR
A15
IS11b
STOP
P6
B30
Z2
IP6
B29
E9
B21a
C2
P2
IP2
B24b
E13
B24a
B1
E13
MIMO BUS
Z2
IS11a
IS3a
IS3c
P2
IP6
IJ4b
IP10a
III/43419

Zastávka autobusu "Osek nad Bečvou, točna" ve směru Přerov zůstane obsloužena na svém stávajícím místě.

Zastávka autobusu "Osek nad Bečvou, točna" ve směru Lipník nad Bečvou bude do doby pokládky obrusné vrstvy obsloužena na svém stávajícím místě. Pro autobusovou linku č. 516 bude tato zastávka přesunuta na silnici III/43612 (viz detail 1).

V době pokládky obrusné vrstvy bude tato zastávka zrušena a přesunuta na zastávku "Osek nad Bečvou, škola".
V této době bude také zrušeno veškeré dopravní značení E13 "MIMO BUS"

IJ4b
E13
MIMO BUS

Zastávka autobusu "Osek nad Bečvou, rozc. Oldřichov" bude do doby pokládky obrusné vrstvy obsloužena na svém stávajícím místě.

V době pokládky obrusné vrstvy bude tato zastávka zrušena a přesunuta na zastávku "Oldřichovice, náves".
V této době bude také zrušeno veškeré dopravní značení E13 "MIMO BUS"

IJ4b
E13
MIMO BUS

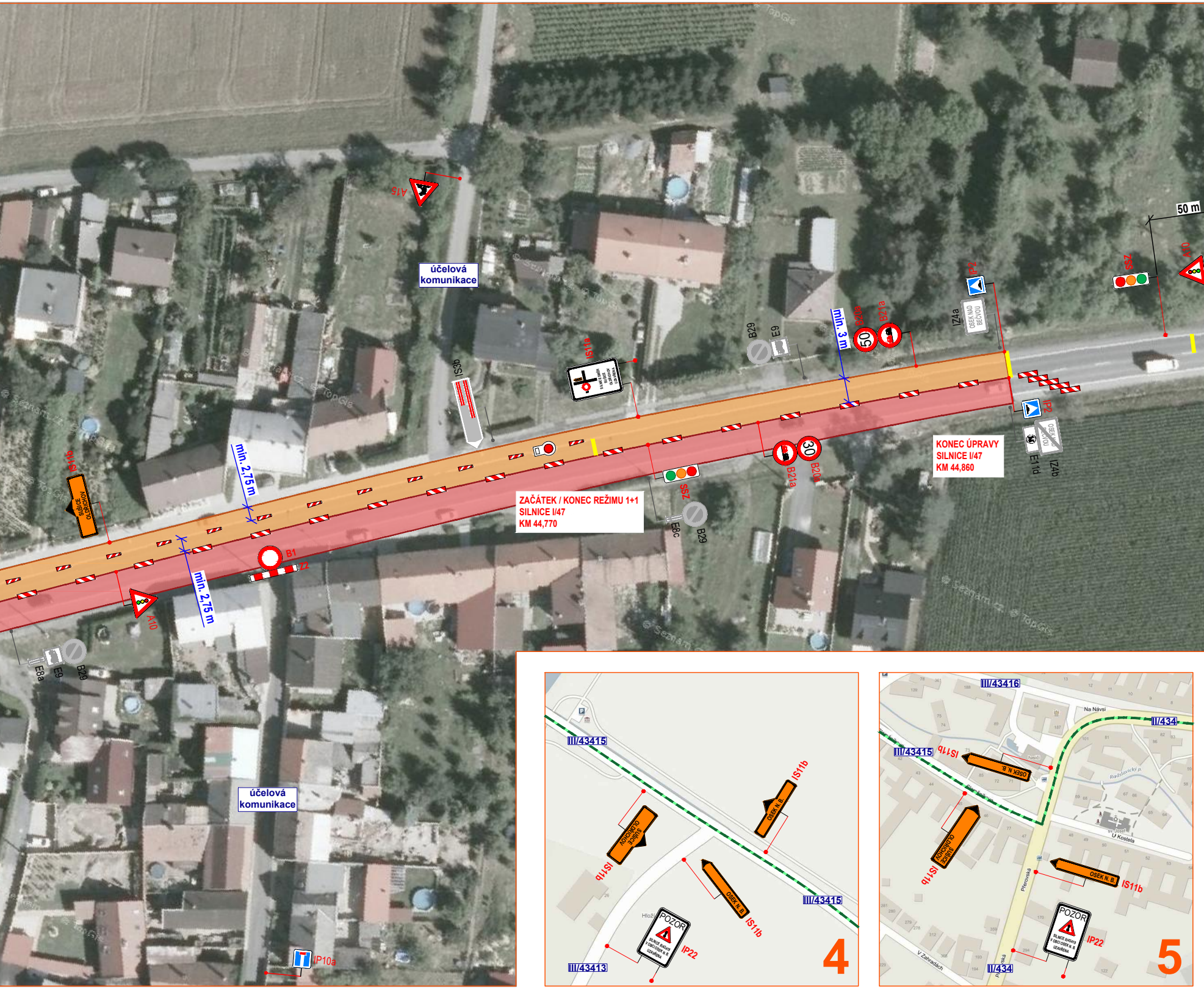
A15
účelová komunikace
IS3b
IS11a
SILNICE SMĚR SUŠICE OLDŘICHOV UZAVŘENA
B29
E9
min. 3 m
B20a
50
B21a
IP2
IZ4a
OSEK NAD BEČVOU
SSZ
A10
50 m
IS11b
SUŠICE OLDŘICHOV
min. 2,75 m
B1
Z2
min. 2,75 m
A10
E8a
E9
B29
ZAČÁTEK / KONEC REŽIMU 1+1
SILNICE I/47
KM 44,770
SSZ
E8c
B29
30
B21a
B20a
IP2
OSEK NAD BEČVOU
E11d
IZ4b
KONEC ÚPRAVY
SILNICE I/47
KM 44,860
účelová komunikace
IP10a
III/43415
IS11b
SUŠICE OLDŘICHOV
IS11b
OSEK N. B.
IS11b
OSEK N. B.
III/43415
POZOR
SILNICE III/43415 V OBCI OSEK N. B. UZAVŘENA
IP22
III/43413
4
III/43416
Na Návsi
II/434
III/43415
IS11b
OSEK N. B.
hasiči
Radslavický p.
IS11b
SUŠICE OLDŘICHOV
U Kostela
sv. Josef
Přerovská
OSEK N. B.
IS11b
POZOR
SILNICE III/43415 V OBCI OSEK N. B. UZAVŘENA
IP22
V Zahradách
II/434
5

ETAPA 2 - PRAVÝ JÍZDNÍ PRUH - DETAIL PRACOVNÍHO MÍSTA

- silnice I/47, úsek km 44,020 - 44,860
- pokládka nových asfaltových vrstev
- délka pracovního místa na silnici I/47 max. 900 m
- délka úseku s režimem vedení dopravy 1+1 cca 780 m
- délka úseku, ve kterém budou vozidla zastavována proškolenými osobami cca 120 m
- mimo pracovní dobu stavby a mimo dopravní špičku budou proškolené osoby nahrazeny světelným signalizačním zařízením
- objízdná trasa vzhledem k uzavřené silnici III/43419


50 m
50 m
50 m
300 m
B20a
30
B20a
50
B20a
70
B21a
A15
A23
I/47
LIPNÍK N. B.
B26

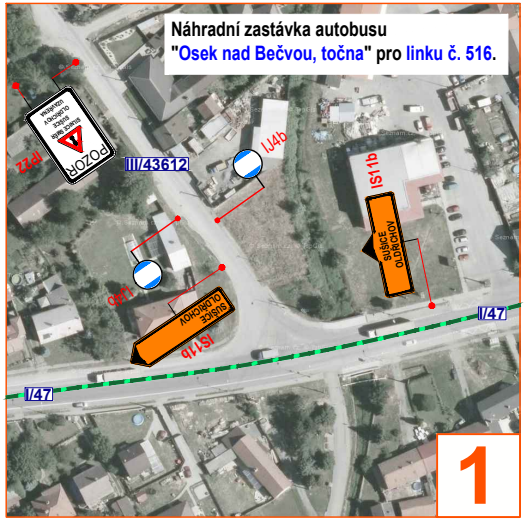
Náhradní zastávka autobusu
"Osek nad Bečvou, točna" pro linku č. 516.
IP22
POZOR
III/43612
IJ4b
IJ4b
IS11b
SUŠICE OLDŘICHOV
IS11b
SUŠICE OLDŘICHOV
I/47
I/47
1

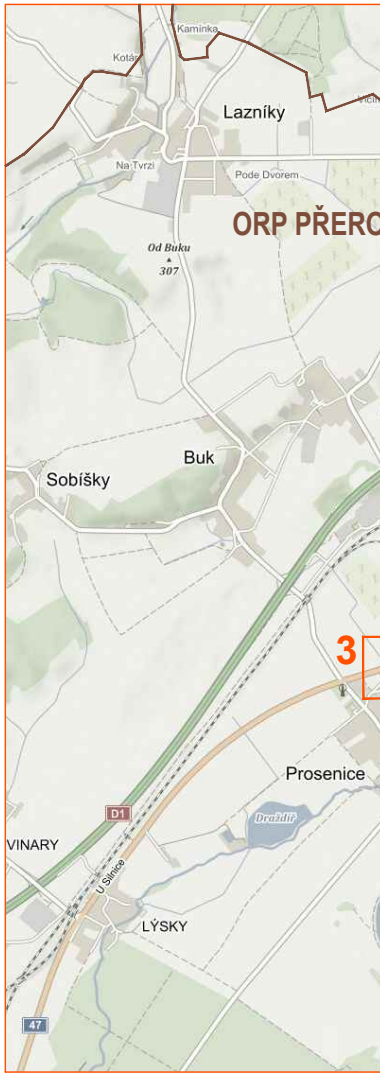
Kamínka
Kotár
Lazníky
Na Tvrzi
Pode Dvorem
ORP PŘERO
Od Buku
307
Sobíšky
Buk
3
Prosenice
Dražďíř
D1
VINARY
U Silnice
LÝSKY
47

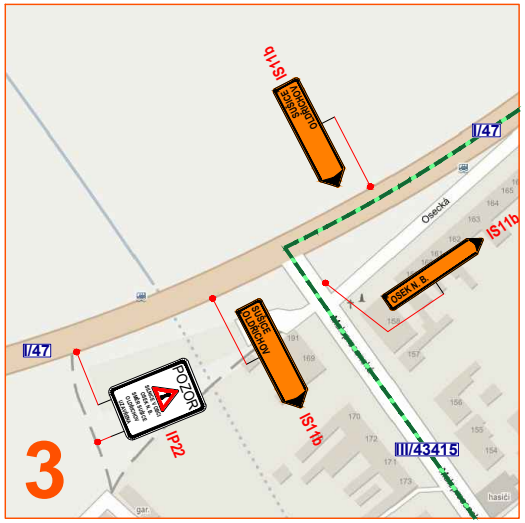
IS11b
SUŠICE OLDŘICHOV
I/47
Osecká
IS11b
OSEK N. B.
I/47
POZOR
SUŠICE
OLDŘICHOV
IS11b
IP22
III/43415
hasiči
gar.
3

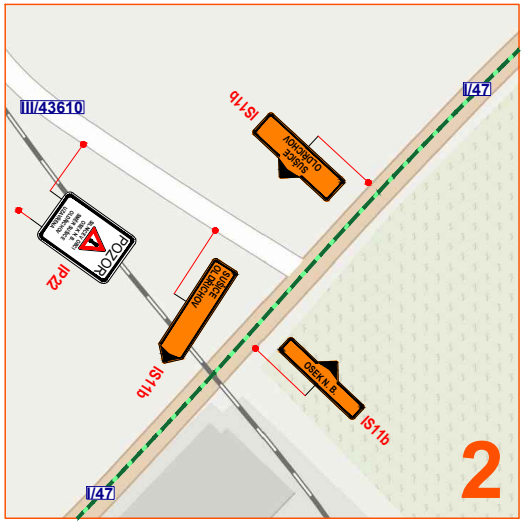
III/43610
IS11b
SUŠICE OLDŘICHOV
I/47
POZOR
IP22
SUŠICE OLDŘICHOV
IS11b
OSEK N. B.
IS11b
I/47
2

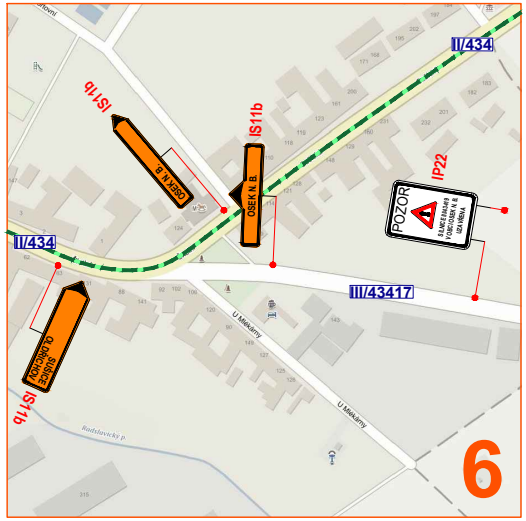
II/434
IS11b
OSEK N. B.
IS11b
OSEK N. B.
IP22
POZOR
II/434
III/43417
U Mlékárny
SUŠICE OLDŘICHOV
IS11b
6

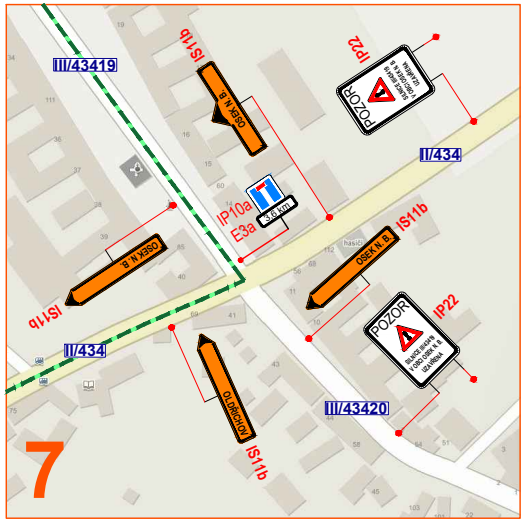
III/43419
IS11b
OSEK N. B.
IP22
POZOR
II/434
IP10a
3,6 km
E3a
IS11b
OSEK N. B.
IS11b
OSEK N. B.
II/434
POZOR
IP22
OLDŘICHOV
IS11b
III/43420
hasiči
7

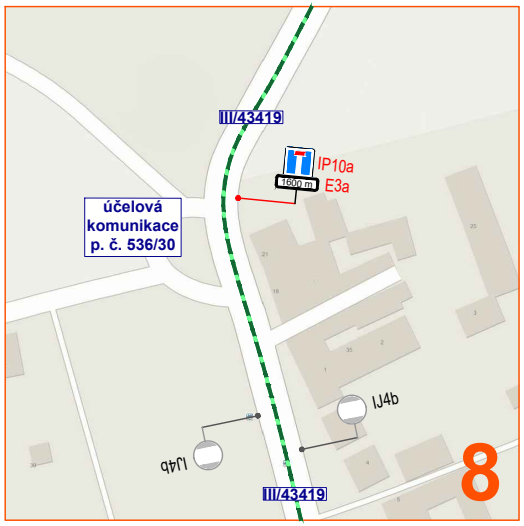
III/43419
IP10a
1600 m
E3a
účelová komunikace p. č. 536/30
IJ4b
IJ4b
III/43419
8

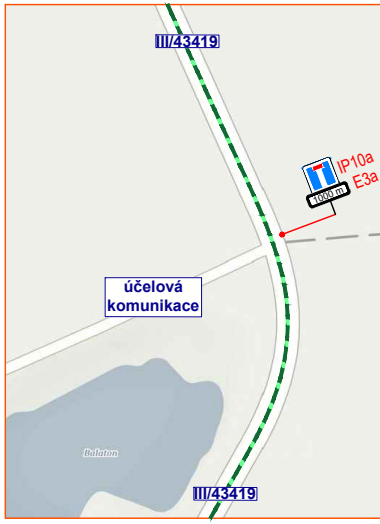
III/43419
IP10a
1000 m
E3a
účelová komunikace
Balaton
III/43419

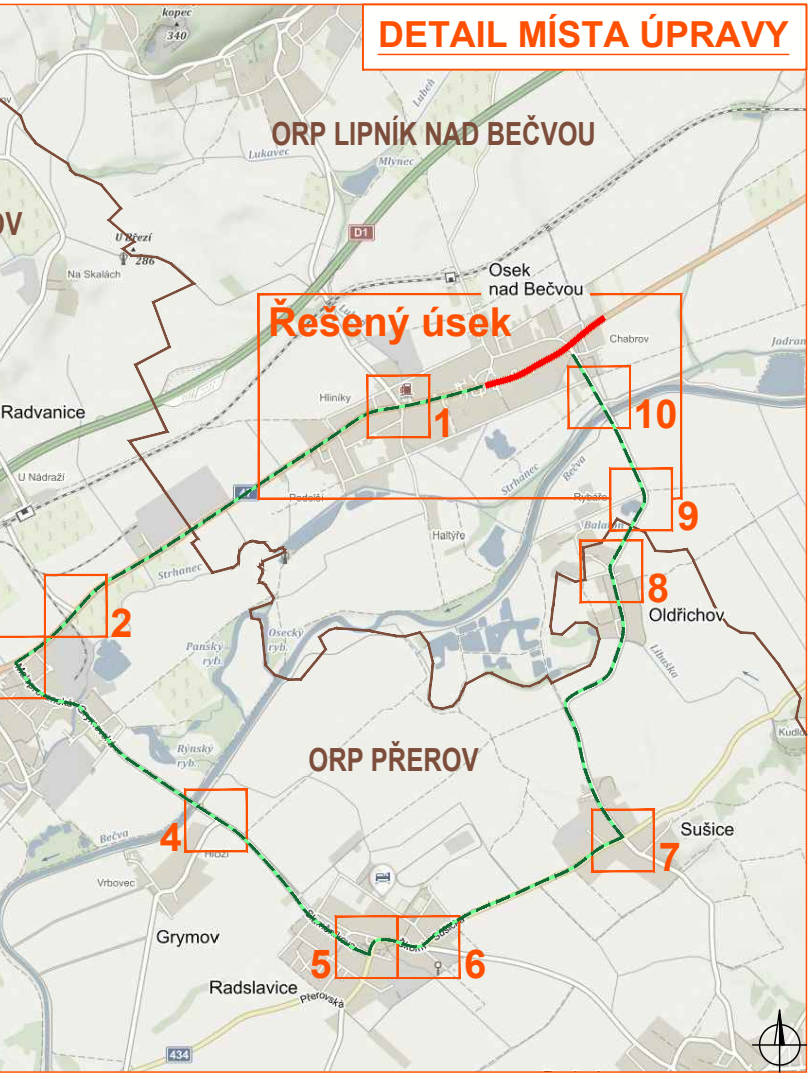
DETAIL MÍSTA ÚPRAVY
ORP LIPNÍK NAD BEČVOU
Řešený úsek
Osek
nad Bečvou
Chabrov
Hliníky
Radvanice
U Nádraží
Na Skalách
U Březí
286
kopec
340
D1
Lukavec
Mlýnec
Lubeň
Padelší
Rybáře
Haltýře
Strhanec
Bečva
Balaton
Oldřichov
Panský ryb.
Osecký ryb.
Rýnský ryb.
ORP PŘEROV
Sušice
Hlozí
Vrbovec
Grymov
Radslavice
Přerovská
Kudl
434
1
2
4
5
6
7
8
9
10

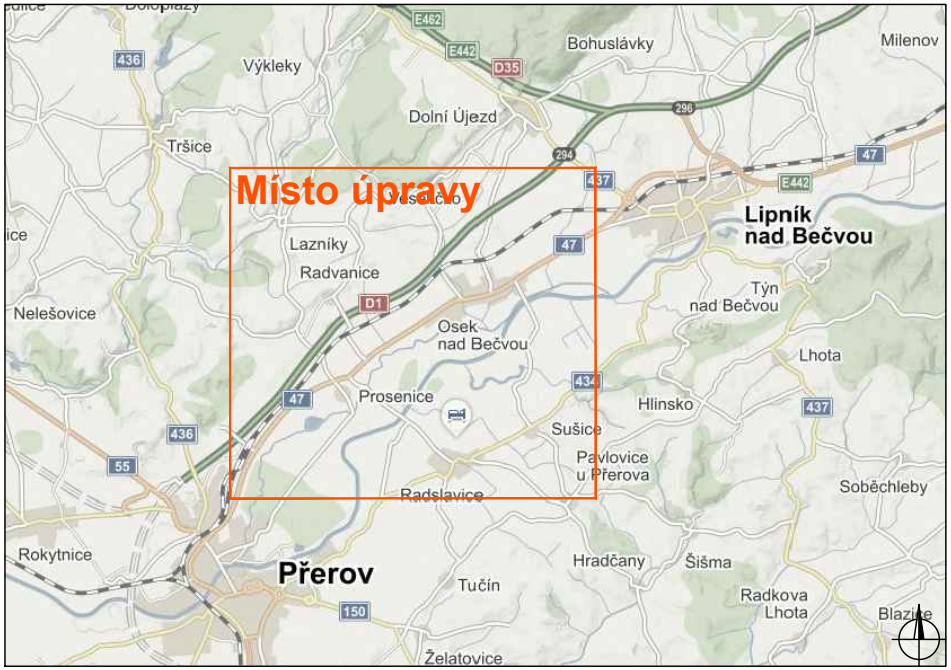
Místo úpravy
Výkleky
Bohuslávky
Milenov
Dolní Újezd
Tršice
Lazníky
Radvanice
Nelešovice
Lipník
nad Bečvou
Týn
nad Bečvou
Osek
nad Bečvou
Prosenice
Sušice
Lhota
Hlinsko
Pavlovice
u Přerova
Radslavice
Soběchleby
Rokytnice
Přerov
Tučín
Hradčany
Šišma
Radkova
Lhota
Blazice
Želatovice
E462
E442
D35
D1
296
294
436
437
47
434
55
150

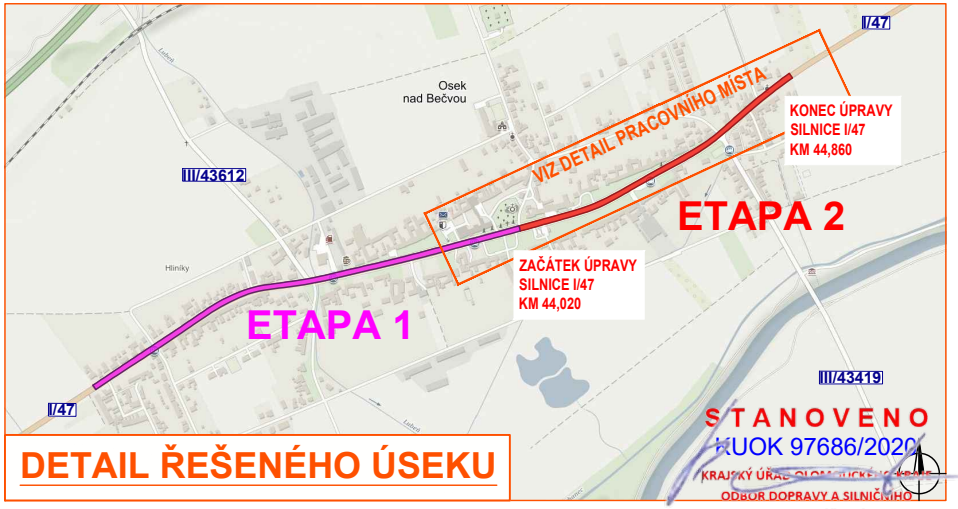
I/47
Osek
nad Bečvou
VIZ DETAIL PRACOVNÍHO MÍSTA
KONEC ÚPRAVY
SILNICE I/47
KM 44,860
ETAPA 2
III/43612
ZAČÁTEK ÚPRAVY
SILNICE I/47
KM 44,020
Hliníky
ETAPA 1
III/43419
I/47

DETAIL ŘEŠENÉHO ÚSEKU

STANOVENO
KUOK 97686/2020
KRAJSKÝ ÚŘAD OLOMOUCKÉHO KRAJE
ODBOR DOPRAVY A SILNIČNÍHO HOSPODÁŘSTVÍ



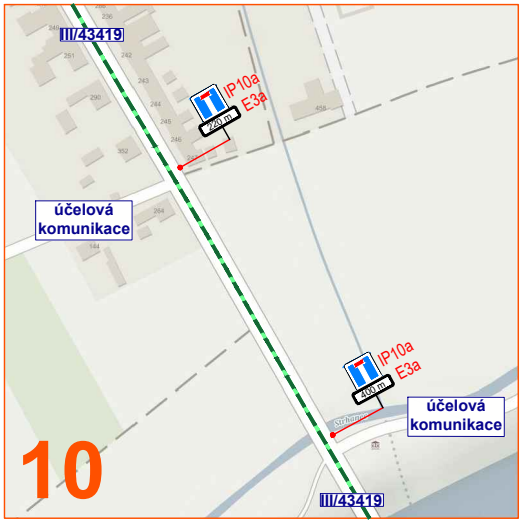
III/43419
IP10a
E3a
220 m
účelová komunikace
IP10a
E3a
400 m
účelová komunikace
III/43419
10

Legenda:

🟥	- pracovní místo - ETAPA 2
🟪	- již dokončená ETAPA 1
🟧	- vyfrézovaný úsek
▬ ▬	- navržená objízdná trasa
◆ P2	- navržené přechodné svislé dopravní značení
◇ P2	- stávající svislé dopravní značení
✕ P2	- zrušené stávající svislé dopravní značení
●	- proškolená osoba zastavující vozidla

Souhlasíme s přechodnou úpravou provozu, uzavírkou pozemní komunikace a objízdnou trasou.
V souladu s ustanovením § 36 odst. 3 zák. č. 500/2004 Sb. Správního řádu se vzdáváme práva vyjádřit se k podkladům rozhodnutí.

Dopravní značení, které bude v rozporu s přechodným dopravním značením bude dočasně zakryto.
Přechodné dopravní značení (dále PDZ) na silnicích I. třídy bude provedeno v základní velikosti folii tř. 2 (příp. tř. 3) a na pozemních komunikacích nižších tříd bude PDZ provedeno v základní velikosti folii tř. 1. PDZ bude osazeno dle TP 66.

VYPRACOVAL	ZIMÁK	**NVB LINE** NVB LINE s.r.o. Cukrovar 716 768 21 Kvasice www.nvbline.cz zimak@nvbline.cz tel.:770 187 111
KONTROLOVAL	JANATA Janata	
INVESTOR	ŘSD ČR, p.o.	
ZHOTOVITEL	JANKOSTAV s.r.o.	
STAVBA	SILNICE I/47 OSEK - PRŮTAH	
VÝKRES 2210 x 297	DOPRAVNĚ INŽENÝRSKÁ OPATŘENÍ **ETAPA 2 - PRAVÝ JÍZDNÍ PRUH**	**DATUM** 7. 9. 2020
PŘECHODNÁ ÚPRAVA PROVOZU		**NAŠE ZN.** ZK-20-0806