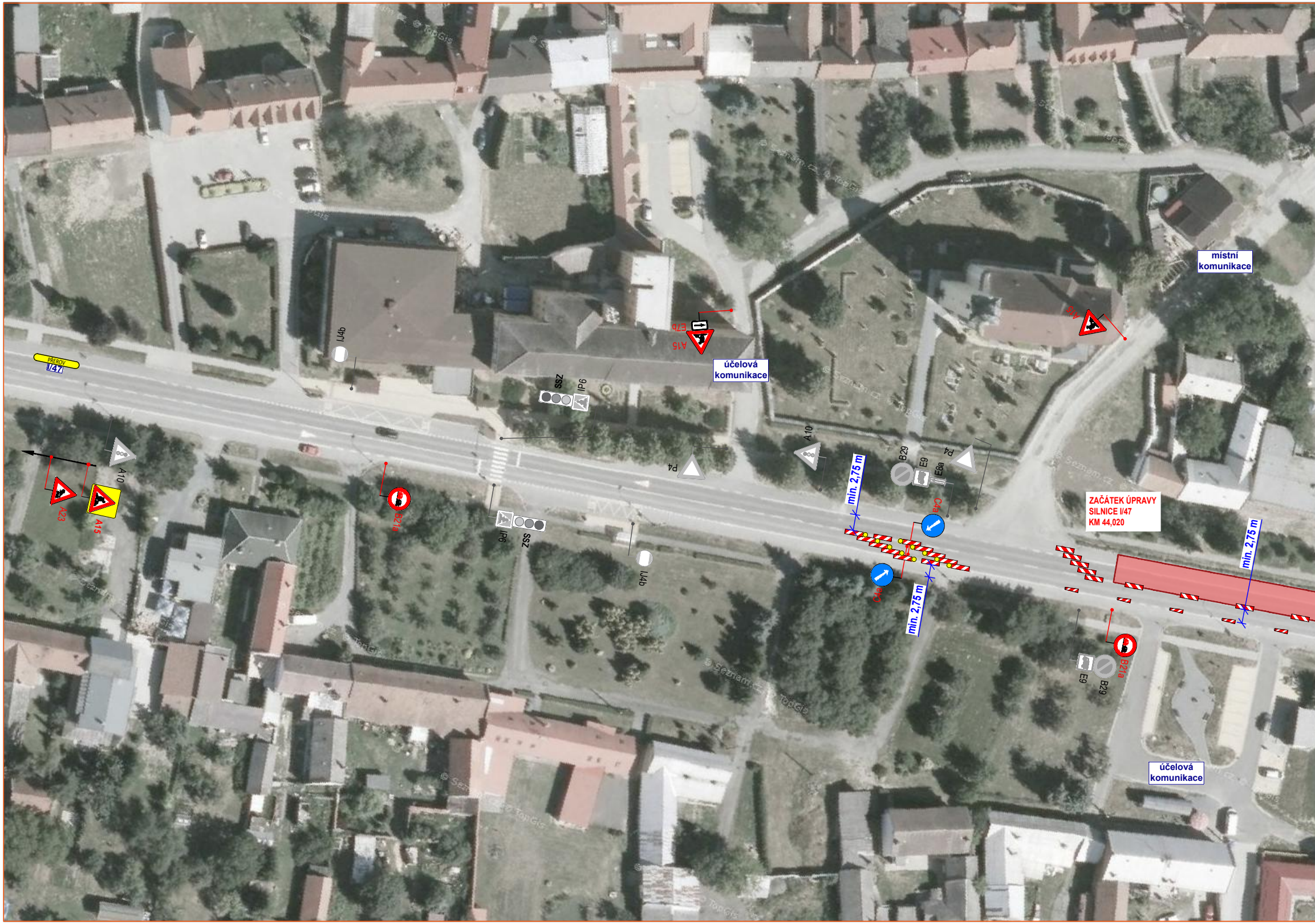
PŘEROV
I/47
IJ4b
E7b
A15
účelová komunikace
SSZ
IP6
A15
místní komunikace
A10
A23
A15
B21a
A10
P4
P4
B29
E9
E8a
min. 2,75 m
C4a
C4a
min. 2,75 m
ZAČÁTEK ÚPRAVY
SILNICE I/47
KM 44,020
min. 2,75 m
IP6
SSZ
IJ4b
B21a
E9
B29
účelová komunikace

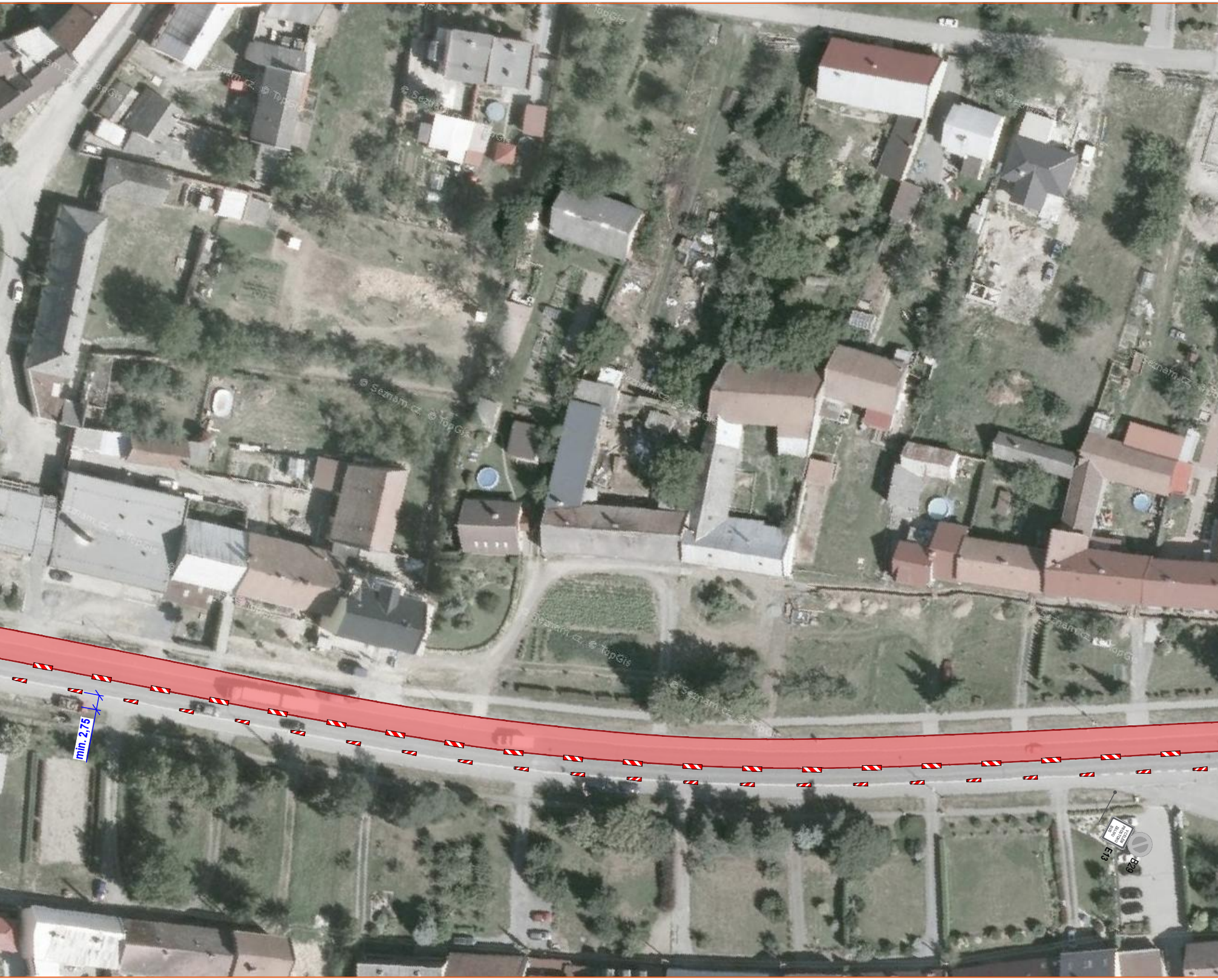
min. 2,75
V CELÉM PROSTORU ZÁLIVU BUS
E13
B29
© Seznam.cz, © TopGis

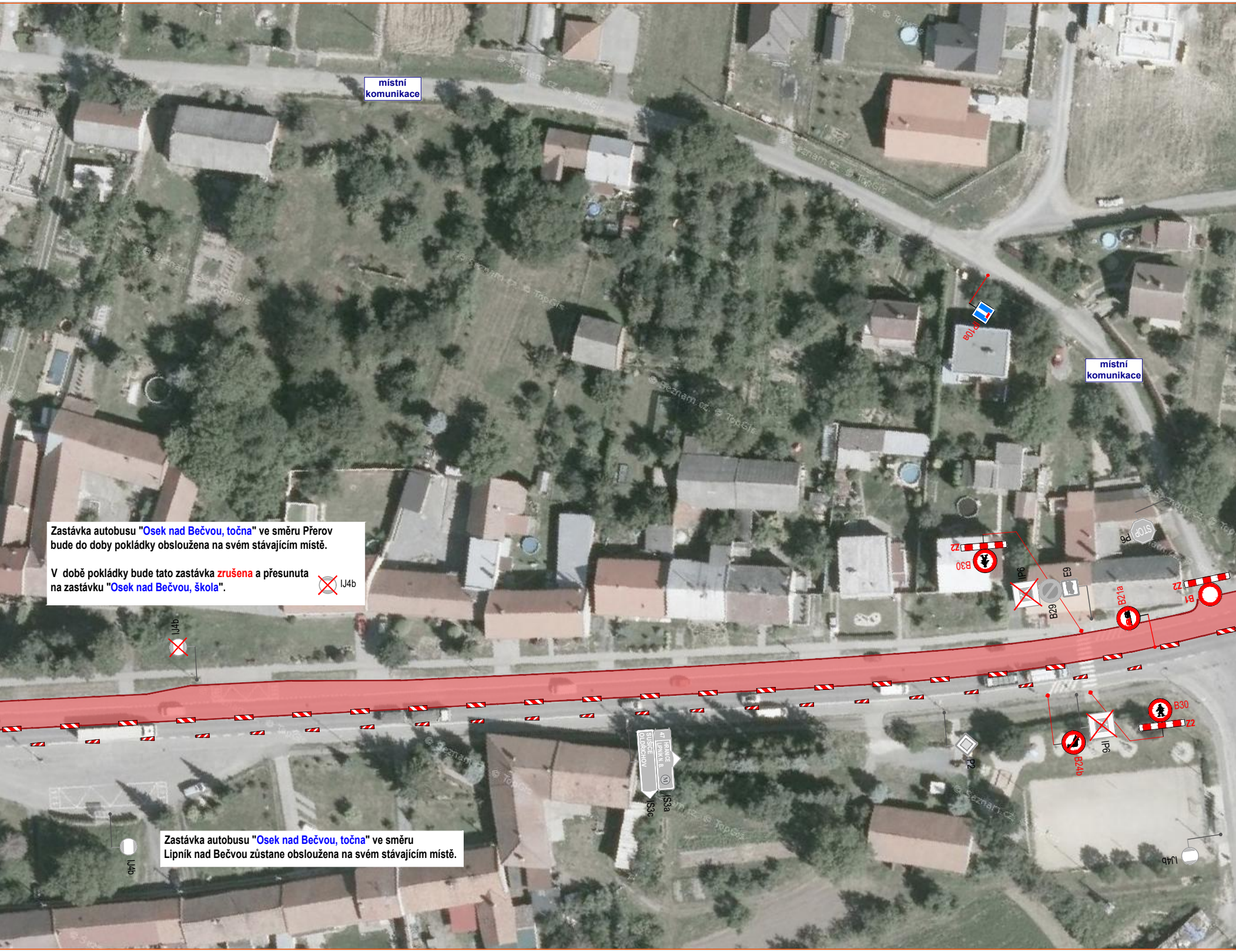
místní komunikace
místní komunikace
IP10a
Z2
B30
IP6
E9
B29
P6
STOP
B21a
Z2
B1
IJ4b
B30
Z2
IP6
B24b
P2
47
HRANICE
LIPNÍK N. B.
SUŠICE
OLDŘICHOV
IS3a
IS3c
IJ4b
IJ4b
IJ4b

Zastávka autobusu "Osek nad Bečvou, točna" ve směru Přerov bude do doby pokládky obsloužena na svém stávajícím místě.

V době pokládky bude tato zastávka zrušena a přesunuta na zastávku "Osek nad Bečvou, škola".

Zastávka autobusu "Osek nad Bečvou, točna" ve směru Lipník nad Bečvou zůstane obsloužena na svém stávajícím místě.

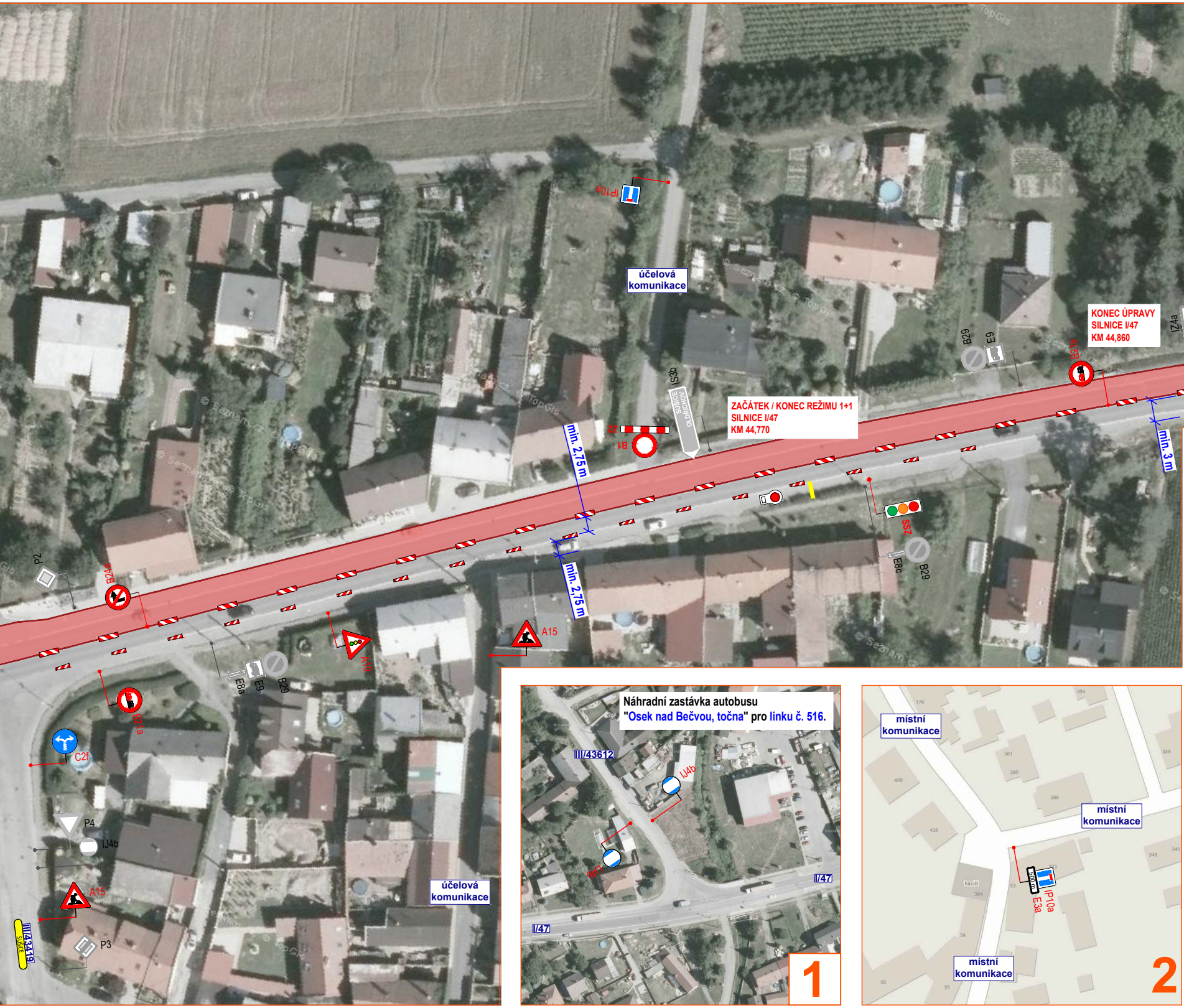

ZAČÁTEK / KONEC REŽIMU 1+1
SILNICE I/47
KM 44,770

KONEC ÚPRAVY
SILNICE I/47
KM 44,860

Náhradní zastávka autobusu
"Osek nad Bečvou, točna" pro linku č. 516.

IP10a
účelová komunikace
IS3b
SUSICE OLDŘICHOV
Z2
B1
min. 2,75 m
min. 2,75 m
min. 3 m
B29
E9
B21a
IZ4a
SSZ
E8c
B29
P2
B24a
A10
A15
E8a
E9
B29
B21a
C2f
P4
IJ4b
A15
III/43419
SUSICE
P3
účelová komunikace
III/43612
IJ4b
IJ4b
I/47
I/47
1
místní komunikace
místní komunikace
místní komunikace
500 m
E3a
IP10a
2

ETAPA 2 - LEVÝ JÍZDNÍ PRUH - DETAIL PRACOVNÍHO MÍSTA

- silnice I/47, úsek km 44,020 - 44,860
- pokládka nových asfaltových vrstev
- délka pracovního místa na silnici I/47 max. 900 m
- délka úseku s režimem vedení dopravy 1+1 cca 780 m
- délka úseku, ve kterém budou vozidla zastavována proškolenými osobami cca 120 m
- mimo pracovní dobu stavby a mimo dopravní špičku budou proškolené osoby nahrazeny světelným signalizačním zařízením


50 m
50 m
50 m
50 m
300 m
SSZ
A19
B20a
50
B20a
70
B21a
A15
A23
C4b
B28
I/47
LIPNÍK N. B.
OSEK NAD BEČVOU

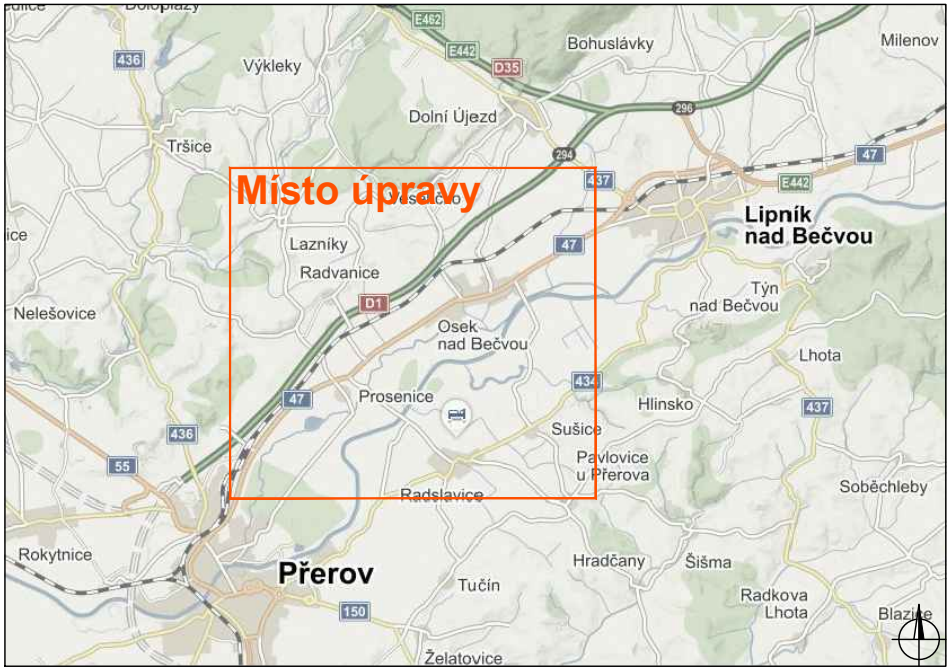
Místo úpravy
Výkleky
Bohuslávky
Milenov
Dolní Újezd
Tršice
Lazníky
Radvanice
Lipník nad Bečvou
Týn nad Bečvou
Nelešovice
Osek nad Bečvou
Lhota
Prosenice
Hlinsko
Sušice
Pavlovice u Přerova
Radslavice
Soběchleby
Rokytnice
Přerov
Hradčany
Šišma
Tučín
Radkova Lhota
Blazice
Želatovice
E462
E442
D35
D1
436
296
294
437
47
55
150

DETAIL MÍSTA ÚPRAVY

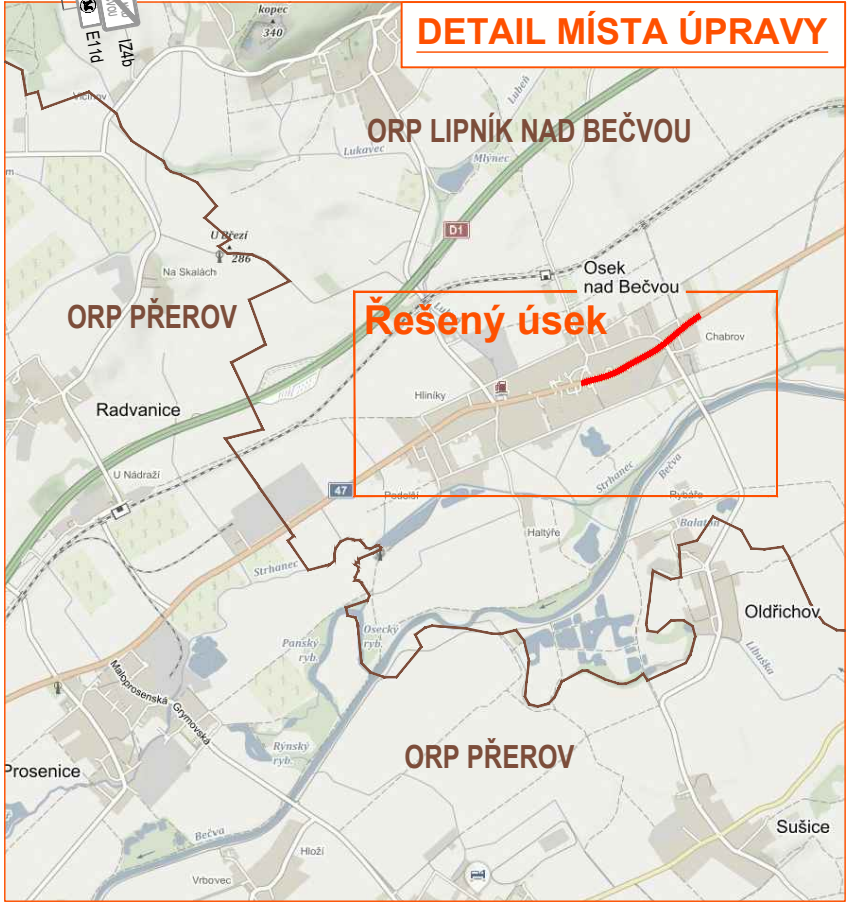
E11d
IZ4b
kopec
340
ORP LIPNÍK NAD BEČVOU
U Březí
286
Na Skalách
D1
Osek nad Bečvou
ORP PŘEROV
Řešený úsek
Radvanice
Hliníky
Chabrov
U Nádraží
47
Oldřichov
Prosenice
ORP PŘEROV
Sušice
Bečva
Vrbovec

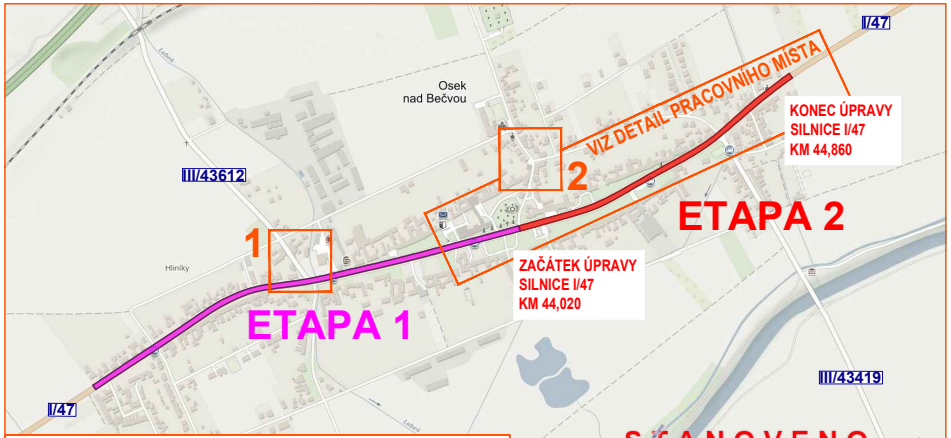
I/47
Osek nad Bečvou
VIZ DETAIL PRACOVNÍHO MÍSTA
KONEC ÚPRAVY
SILNICE I/47
KM 44,860
III/43612
2
ETAPA 2
1
ETAPA 1
ZAČÁTEK ÚPRAVY
SILNICE I/47
KM 44,020
Hliníky
III/43419
I/47

DETAIL ŘEŠENÉHO ÚSEKU

STANOVENO
KUOK 97686/2020
KRAJSKÝ ÚŘAD OLOMOUCKÉHO KRAJE
ODBOR DOPRAVY A SILNIČNÍHO HOSPODÁŘSTVÍ

Souhlasíme s přechodnou úpravou provozu a uzavírkou pozemní komunikace.
V souladu s ustanovením § 36 odst. 3 zák. č. 500/2004 Sb. Správního řádu se vzdáváme práva vyjádřit se k podkladům rozhodnutí.

Dopravní značení, které bude v rozporu s přechodným dopravním značením bude dočasně zakryto.
Přechodné dopravní značení (dále PDZ) na silnicích I. třídy bude provedeno v základní velikosti folii tř. 2 (příp. tř. 3) a na pozemních komunikacích nižších tříd bude PDZ provedeno v základní velikosti folii tř. 1. PDZ bude osazeno dle TP 66.

Legenda:

- 🟥 - pracovní místo - ETAPA 2
- 🟪 - již dokončená ETAPA 1
- ◈ P2 - navržené přechodné svislé dopravní značení
- ◇ P2 - stávající svislé dopravní značení
- ☒ P2 - zrušené stávající svislé dopravní značení
- ● - proškolená osoba zastavující vozidla

VYPRACOVAL	ZIMÁK	
KONTROLOVAL	JANATA	Janata
INVESTOR	ŘSD ČR, p.o.	
ZHOTOVITEL	JANKOSTAV s.r.o.	
STAVBA	SILNICE I/47 OSEK - PRŮTAH	
VÝKRES 1810 x 297	DOPRAVNĚ INŽENÝRSKÁ OPATŘENÍ ETAPA 2 - LEVÝ JÍZDNÍ PRUH	
PŘECHODNÁ ÚPRAVA PROVOZU		

NVB LINE

NVB LINE s.r.o.
Cukrovar 716
768 21 Kvasice
www.nvbline.cz
zimak@nvbline.cz
tel.:770 187 111

DATUM	7. 9. 2020
NAŠE ZN.	ZK-20-0806