




RNDR. LUKÁŠ MERTA, PH.D.

Služby v ochraně přírody



---

Elektronická verze

# **Strategický plán rozvoje statutárního města Přerova pro období 2021–2027**



*Posouzení vlivu koncepce na evropsky významné lokality a ptačí oblasti  
dle §45i zákona č. 114/92 Sb.*

Září 2021

**Objednatel:**

GHC regio s. r. o.  
Sokolská 541/30  
779 00 Olomouc

**Zpracovatel:**

RNDr. Lukáš Merta, Ph.D.  
Mrštíkovo nám. 53  
779 00 Olomouc  
tel.: 776 112 559  
e-mail: L.Merta@post.cz

Zpracovatel tohoto posouzení je držitelem autorizace k provádění posouzení podle §45i odst. 3 zákona č. 114/92 Sb., o ochraně přírody a krajiny, v platném znění, prodloužené Ministerstvem životního prostředí dne 17. 8. 2020 (č.j. MZP/2020/630/1768).

V Olomouci, 2. 9. 2021

  
.....  
RNDr. Lukáš Merta, Ph.D.

**RNDR. LUKÁŠ MERTA, PH.D.**  
Mrštíkovo nám. 53  
779 00 Olomouc  
Tel.: 776 112 559  
IČ: 706 22 485, DIČ: CZ7411295518

## OBSAH

1)	Údaje o koncepci	3
2)	Zhodnocení dostatečnosti podkladů pro posouzení vlivu koncepce	5
3)	Identifikace potenciálně dotčených lokalit soustavy NATURA 2000	7
4)	Identifikace potenciálně dotčených předmětů ochrany EVL a PO	9
5)	Výsledky terénních šetření potenciálně dotčených EVL a PO	9
6)	Údaje o provedených konzultacích se specialisty	9
7)	Identifikace a popis očekávaných vlivů koncepce	10
8)	Vyhodnocení očekávaných kumulativních vlivů koncepce	20
9)	Pořadí variant řešení koncepce z hlediska očekávaných vlivů	21
10)	Opatření k prevenci, vyloučení nebo snížení očekávaných nepříznivých vlivů	22
11)	Porovnání míry vlivů bez provedení zmírňujících opatření a s jejich provedením	22
12)	Závěr posouzení z hlediska významnosti vlivu koncepce	24
13)	Rámcové zhodnocení možností kompenzačních opatření	24
14)	Použitá odborná literatura	25

### **Příloha 1:** Stanovisko orgánu ochrany přírody podle §45i k hodnocené koncepci

---

#### **Seznam použitých zkratk**

AOPK ČR...	Agentura ochrany přírody a krajiny ČR
EVL ...	evropsky významná lokalita
CHKO...	chráněná krajinná oblast
MŽP ...	ministerstvo životního prostředí
NDOP...	Nálezová databáze ochrany přírody
PO ...	ptačí oblast
ÚP...	územní plán
OOP...	orgán ochrany přírody
OZE...	obnovitelné zdroje energie
SDO...	souhrn doporučených opatření
ZOPK...	zákon č. 114/1992 Sb., o ochraně přírody a krajiny, ve znění pozdějších předpisů

# 1. Údaje o koncepci

Název koncepce: Strategický plán rozvoje statutárního města Přerova pro období 2021–2027  
Předkladatel koncepce: Statutární město Přerov, Bratrská 34, Přerov I-Město, 750 02 Přerov 2  
IČ: 00301825

Zpracovatel koncepce: PROCES – Centrum pro rozvoj obcí a regionů, s.r.o., Moravská 758/95,  
700 30 Ostrava-Hrabůvka

Zpracovatel SEA: GHC regio s. r. o., Sokolská 541/30, 779 00 Olomouc

„Strategický plán rozvoje statutárního města Přerova pro období 2021–2027“ je jedním ze základních rozvojových dokumentů města Přerova, který vyjadřuje předpokládaný vývoj města Přerova v dlouhodobějším časovém horizontu, a to na období let 2021–2027. Jedná se o dokument deklarující střednědobé a dlouhodobé cíle rozvoje města, který vychází ze skutečných potřeb území a je formován na základě dohody všech zapojených aktérů, čímž je zabezpečena kontinuita i v dalším volebním období. Samotný Strategický plán rozvoje statutárního města Přerova pro období 2021–2027 se skládá z následujících částí:

## 1. Analytická, návrhová a implementační část

### 1.1 Analytická část

- 1.1.1 Základní shrnutí tvorby strategie
- 1.1.2 Identifikace a popis zdrojů strategie
- 1.1.3 Základní charakteristika města
- 1.1.4 Demografická charakteristika
- 1.1.5 Bezpečné a přívětivé sociální prostředí, školství
- 1.1.6 Podnikání a zaměstnanost, kultura, sport a cestovní ruch
- 1.1.7 Životní prostředí, doprava, technická infrastruktura, územní plánování
- 1.1.8 Řízení a správa města
- 1.1.9 Východiska pro návrhovou část

### 1.2 Návrhová část

#### Vize

Přerov – město s potenciálem.

harmonický domov | kreativní místo | přívětivé prostředí | Smart city | udržitelný rozvoj

#### Globální cíle

G1: Zatraktivnit město pro obyvatele a zlepšit kvalitu jejich života

G2: Vytvářet vhodné podmínky pro podnikání, budovat udržitelnou dopravní a technickou infrastrukturu

G3: Zabezpečit kvalitní dostupné bydlení a bezpečné prostředí pro život

G4: Podpořit rozvoj školství a zajistit širokou nabídku sociálních a zdravotních služeb

G5: Zajistit atraktivní nabídku sportovního a kulturního vyžití pro občany i návštěvníky

G6: Chránit životní prostředí a reagovat na klimatické změny

#### Prioritní oblasti

PRIORITNÍ OBLAST 1: Bezpečné a přívětivé sociální prostředí, školství

PRIORITNÍ OBLAST 2: Podnikání a zaměstnanost, kultura, sport a cestovní ruch

PRIORITNÍ OBLAST 3: Životní prostředí, doprava, technická infrastruktura, územní plánování

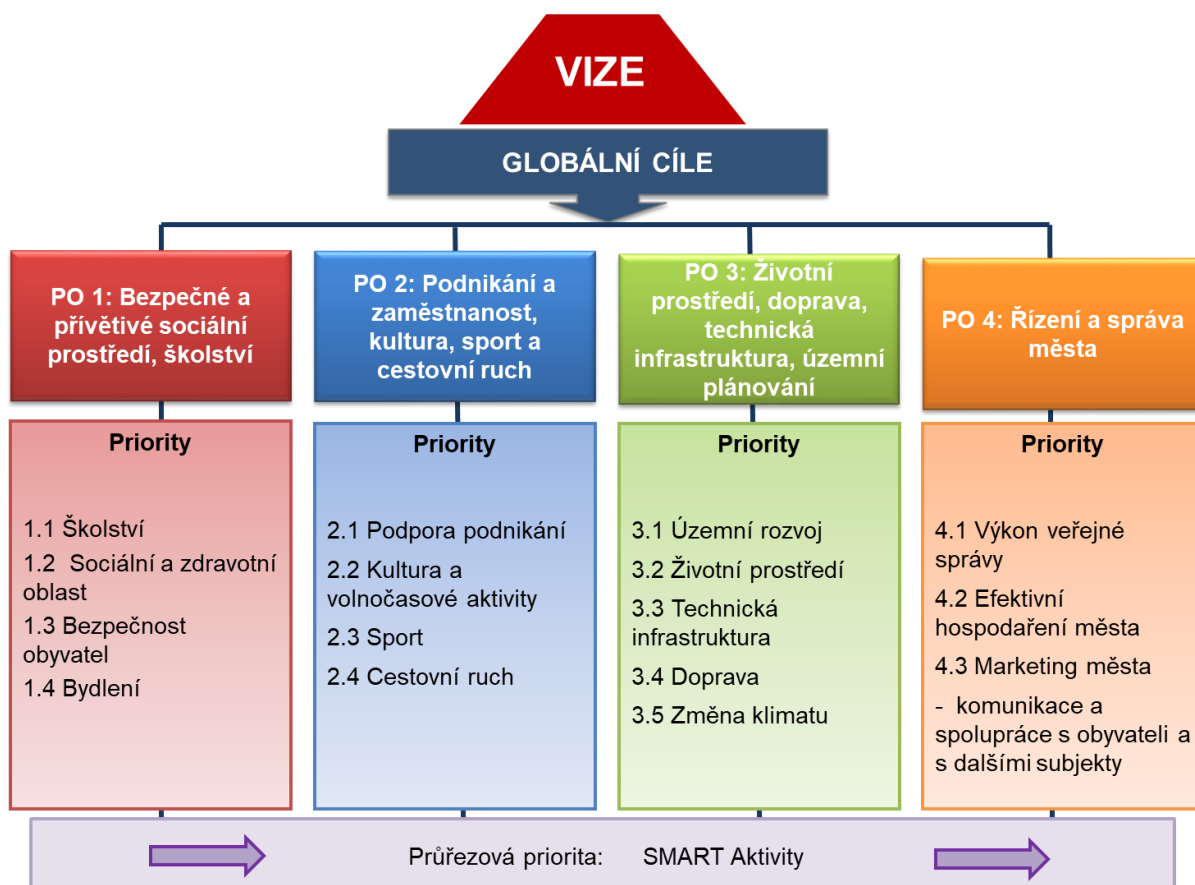
PRIORITNÍ OBLAST 4: Řízení a správa města

### 1.3 Implementační část

#### 2. Akční plán a zásobník projektů

V aktuálním znění Strategického plánu rozvoje je zpracována část 1.1 Analytická část a 1.2 Návrhová část. Část 1.3 Implementační část a část 2. Akční plán a zásobník projektů dosud nebyly zpracovány. Hodnocení vlivu podle §45i tedy vychází z aktuálního znění strategie a hodnotí část 1.1 Analytická část a 1.2 Návrhová část Strategického plánu rozvoje.

**V návrhové části koncepce pracuje s pojmy vize, globální cíle, prioritní osy, specifické cíle a opatření**, které vycházejí z Metodiky přípravy veřejných strategií, schválené usnesením vlády ČR č. 71/2019. Vize je popis žádoucího budoucího stavu, kterého chceme prostřednictvím realizace koncepce dosáhnout. Jedná se o dopad naplnění globálních cílů. Vztahuje se na strategii jako celek. K naplnění vize by mělo dojít ve střednědobém horizontu (což nemusí být bezprostředně po ukončení realizace koncepce). Globální cíle rozvádí nadefinovanou vizi strategie. Jedná se o konkretizovaný (jasný, faktický a srozumitelný) popis budoucího stavu, jehož prostřednictvím bude naplněna stanovená vize. Specifické cíle rozpracovávají globální cíl v konkrétních prioritních osách/prioritách rozvoje města v horizontu do roku 2027. Opatření definují konkrétní kroky vedoucí k dosažení požadovaných cílů. Návrhová část koncepce je dále tematicky rozdělena na čtyři prioritní oblasti, které obsahují soubor priorit a opatření dle schématu uvedeného níže:



## 2. Zhodnocení dostatečnosti podkladů pro posouzení vlivu koncepce

Hodnocená koncepce byla předložena v jediné variantě. K hodnocené koncepci byla vydána stanoviska dle § 45i dvou příslušných orgánů ochrany přírody. Prvním z nich byl AOPK ČR, regionální pracoviště Olomoucko (ze dne 21. 4. 2021 pod č.j. 00987/OM/21), který ve svém stanovisku dle § 45i konstatoval, že předložená koncepce nemůže mít samostatně nebo ve spojení s jinými koncepcemi významný vliv na příznivý stav předmětů ochrany nebo na celistvost evropsky významných lokalit nebo ptačích oblastí. Druhým OOP byl Krajský úřad Olomouckého kraje, Odbor životního prostředí a zemědělství, který naopak došel k závěru, že nelze vyloučit, že uvedená koncepce může mít samostatně nebo ve spojení s jinými koncepcemi významný vliv na příznivý stav předmětu ochrany nebo celistvost evropsky významné lokality nebo ptačí oblasti (stanovisko ze dne 22. 4. 2021 pod č.j. KUOK 34683/2021). Ve zdůvodnění OOP pak konstatuje, že nelze vyloučit, že některá navrhovaná opatření svou věcnou povahou či umístěním mohou mít potenciál způsobit přímé, nepřímé či sekundární vlivy na celistvost a příznivý stav předmětů ochrany výše uvedené lokality soustavy Natura 2000. Jedná se především o opatření v zájmu protipovodňové ochrany, budování technické a dopravní infrastruktury, sportovních aktivit, umísťování tras sportovních závodů, volnočasových aktivit, urbanizaci bezprostředního okolí evropsky významné lokality a s tím spojenými dalšími nároky a zátěžemi pro přírodní prostředí, využití lesa Žebračka jako příměstské oblasti k rekreaci apod. Obě stanoviska OOP jsou přiložena v příloze tohoto posouzení.

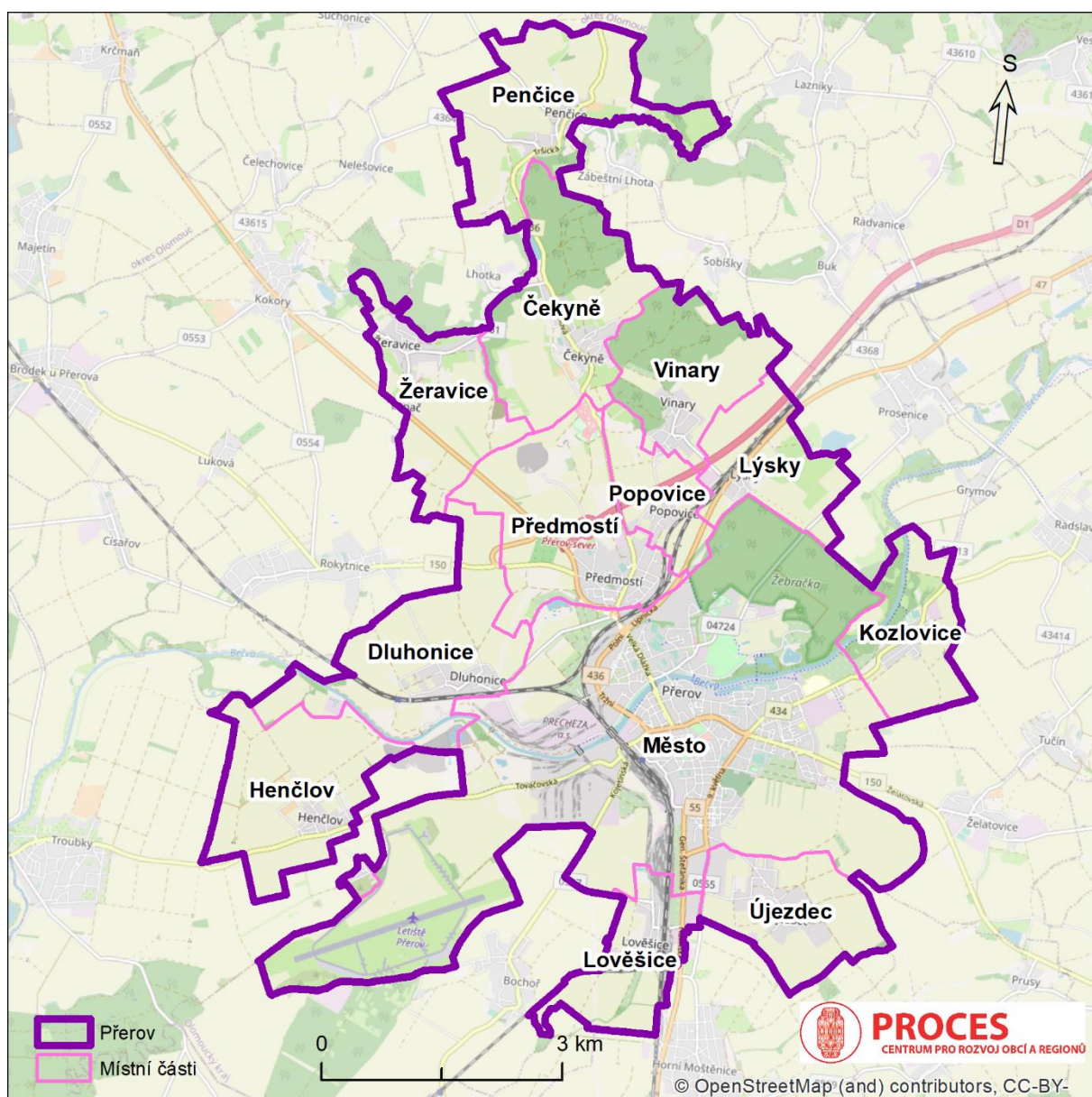
Předkládané hodnocení bylo zpracováno podle souvisejících metodických pokynů MŽP ČR a odpovídá posouzení podle § 45i zákona č. 114/1992 Sb. (o ochraně přírody a krajiny, v platném znění). Posouzení respektuje požadavky **vyhlášky č. 142/2018 Sb.** o náležitostech posouzení vlivu záměru a koncepce na EVL a PO a řídí se požadovanou strukturou textu hodnocení (§ 3).

Předložené hodnocení vychází z ustanovení zákona č. 114/1992 Sb., zákona č. 100/2001 Sb., v platných zněních, směrnice o ptácích 79/409/EHS, směrnice o stanovištích 92/43/EHS a metodických doporučení MŽP ČR a Evropské komise (viz ANONYMUS 2001a, 2001b). Hodnocení koncepce bylo zpracováváno jako součást procesu SEA (posuzování vlivů koncepcí na životní prostředí). Zpracovatelem SEA předmětné koncepce byla společnost GHC regio s. r. o. (Olomouc). Za referenční cíl pro vyhodnocení vlivu posuzovaného záměru na lokality soustavy NATURA 2000 bylo v souladu s metodickými doporučeními Evropské komise a platnou legislativou zvoleno zachování příznivého stavu z hlediska ochrany pro předměty ochrany EVL (typy přírodních stanovišť, evropsky významné druhy). Cílem posouzení bylo zjistit, zda daná koncepce má či nemá negativní vliv na předměty ochrany nebo celistvost evropsky významné lokality nebo ptačí oblasti.

Proces posuzování probíhal v průběhu měsíce srpna a září roku 2021. Hlavním podkladem byla samotná koncepce, a to její analytická i návrhová část. Detaily koncepce byly diskutovány se zpracovatelem SEA (Ing. Calábek, GHC regio s. r. o.) a příslušnými orgány ochrany přírody. Důležitým zdrojem informací o lokalitách Natura 2000 byl Digitální registr ÚSOP, zpravovaný AOPK ČR, dále mapový server AOPK ČR (MapoMat) a soubor doporučených opatření pro jednotlivé EVL.

**Množství a struktura podkladů, jež byly v průběhu posuzování k dispozici, byly dostatečné k získání konkrétní představy o potenciálních dopadech dané koncepce na lokality soustavy NATURA 2000 a předměty jejich ochrany a k možnosti vyhodnocení vlivů.**

Obr. 1: Řešené území statutárního města Přerova





### 3. Identifikace dotčených lokalit soustavy NATURA 2000

#### 3.1. Ptačí oblasti

Do území města Přerova nezasahuje žádná ptačí oblast. Nejbližší ptačí oblasti představují PO Libavá (CZ0711019), vzdálená přes 10 km severovýchodně a PO Hostýnské vrchy (CZ0721024), vzdálená přes 18 km jihovýchodně. S ohledem na povahu koncepce a velkou vzdálenost města Přerova od hranic PO je možno jakýkoliv vliv koncepce na předměty ochrany ptačích oblastí a jejich celistvost již v této fázi posuzování vyloučit.

#### 3.2. Evropsky významné lokality

Jedinou potenciálně dotčenou evropsky významnou lokalitou představuje **EVL Bečva – Žebračka** (kód CZ0714082). EVL Bečva – Žebračka byla vyhlášena nařízením vlády ze dne 26. 10. 2009 na ploše 288,67 ha. Území tvoří tři základní typy biotopů – tok řeky Bečvy od Hranic n. M. po Lipník n. B., dále téměř celý tok náhonu Strhanec od Oseka n. B. po město Přerov a lužní les Žebračka nad Přerovem. Reliéf území je plochý s průměrnou nadmořskou výškou kolem 220 m. Mezi půdami převládají glejové fluvizemě. Z přírodních lesních biotopů dominují zejména jednotky tvrdých luhů nížinných řek podsvazu *Ulmenion*, v menší míře také měkké luhy nížinných řek svazu *Salicion albae* a karpatské dubohabřiny *Carici pilosae-Carpinetum*. V terénních depresích a tůních se vyvinula vlhkomilná společenstva vysokých ostřic, rákosin a bahnitých substrátů. Chráněný úsek řeky Bečvy náleží k parmovému pásmu, koryto řeky je zde různou měrou upraveno. Náhon Strhanec představuje umělý tok (náhon) s poměrně vyrovnaným průtokem vody.

**Předměty ochrany EVL Bečva – Žebračka** tvoří dva typy přírodních stanovišť (lesů) a tři druhy živočichů (viz Tab. 2 a 3) - velevrub tupý (*Unio crassus*), kuňka ohnivá (*Bombina bombina*) a hrouzek Kesslerův (*Gobio kessleri*).

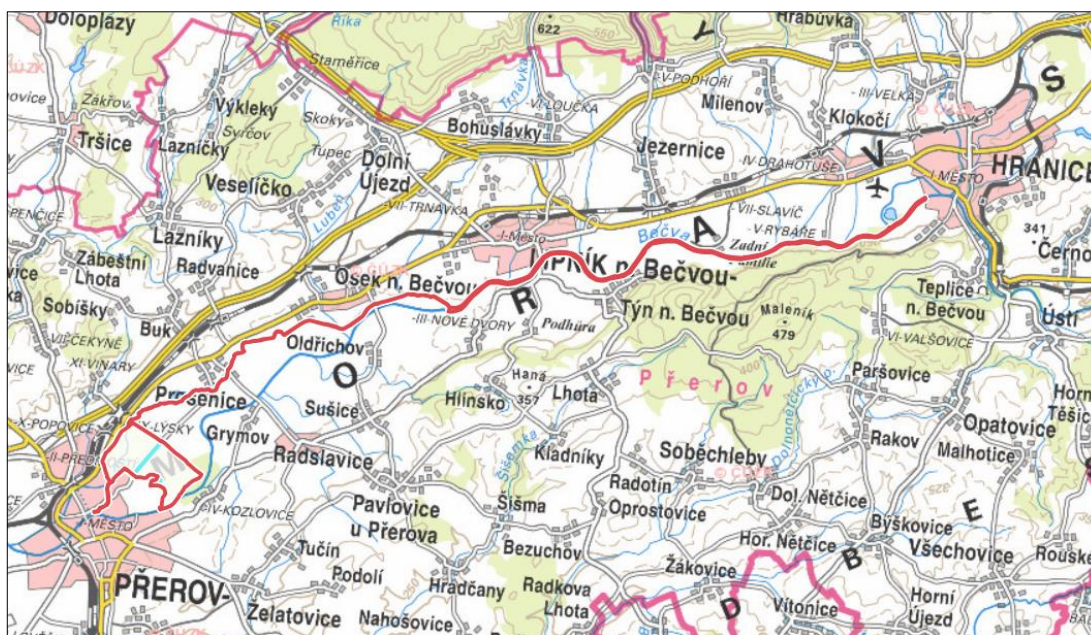
Tab. 1: Stanoviště, jež jsou předmětem ochrany EVL Bečva – Žebračka

Kód	Stanoviště	Rozloha (ha)
9170	Dubohabřiny asociace <i>Galio-Carpinetum</i>	38,75
91F0	Smíšené lužní lesy s dubem letním ( <i>Quercus robur</i> ), jilmem vazem ( <i>Ulmus laevis</i> ), j. habrolistým ( <i>U. minor</i> ), jasanem ztepilým ( <i>Fraxinus excelsior</i> ) nebo j. úzkolistým ( <i>F. angustifolia</i> ) podél velkých řek atlantské a středoevropské provincie ( <i>Ulmenion minoris</i> )	181,45

Tab. 2: Druhy, jež jsou předmětem ochrany EVL Bečva – Žebračka

Taxon. skupina	Český název	Latinský název
měkkýši	velevrub tupý	<i>Unio crassus</i>
obojživelníci	kuňka ohnivá	<i>Bombina bombina</i>
ryby	hrouzek Kesslerův	<i>Gobio kessleri</i>





### Dubohabřiny asociace *Galio-Carpinetum*

Lesy jsou tvořené převážně habrem obecným a dubem zimním nebo dubem letním, v podúrovni stromového patra s častou příměsí lípy srdčité nebo babyky. Keřové patro může, ale i nemusí být dobře vyvinuto, tvoří jej druhy stromového patra a dále např. líska obecná a hlohy. V bylinném patře se pravidelně vyskytují druhy listnatých lesů běžné i v bučinách (např. strdivka nící, lipnice hajní a violka lesní) a dále poměrně teplomilnější mezofilní lesní druhy, např. zvonek broskvolistý, konvalinka vonná a černýš hajní. Na jaře před olistěním stromů se vyvíjí nápadný aspekt s geofyty (např. sasankami a dymnivkami). V rámci EVL se porosty řazené k tomuto typu stanoviště vyskytují především v centrální části NPR Žebračka (u Přerova).

**Smíšené lužní lesy s dubem letním (*Quercus robur*), jilmem vazem (*Ulmus laevis*), j. habrolistým (*U. minor*), jasanem ztepilým (*Fraxinus excelsior*) nebo j. úzkolistým (*F. angustifolia*) podél velkých řek atlantské a středoevropské provincie (*Ulmenion minoris*)**

Jedná se o lužní lesy tvořené dubem, jasanem a olší (tvrdé luhy) na vyšších a relativně sušších polohách údolních niv s méně častými a kratšími povrchovými záplavami. Půdy jsou různé od typologicky nevyvinutých nivních a oglejených až po hnědé, bohaté na živiny. Keřové patro je dobře vyvinuté a je druhově bohaté. V bylinném patře jsou přítomné nitrofilní, mezofilní a hygrofilní druhy s výrazným aspektem jarních geofytů, s dominancí druhů, jako je sasanka hajní (*Anemone nemorosa*), dymnivka dutá (*Corydalis cava*), orsej jarní hliznatý (*Ficaria verna* spp. *bulbifera*), česnek medvědí (*Allium ursinum*), ladoňka karpatská (*Scilla kladnii*) nebo sněženka podsnežník (*Galanthus nivalis*). Tento typ stanoviště tvoří většinu lesních porostů v EVL, nejhodnotnější biotopy se nacházejí v severozápadní části NPR Žebračka.

**Velevrub tupý (*Unio crassus*)** patří v současnosti mezi nejohroženější druh svého rodu na území ČR. V minulosti naopak patřil k nejhojnějším, avšak na většině svých lokalit již vyhynul. V současnosti je znám z přibližně 10 vodních toků. Na Moravě jsou to Odry, Kyjovka, Dyje, Velička (Beran 1998) a náhon Bečvy zvaný Strhanec (Beran 2003). Velevrub je odděleného pohlaví a samice v létě vypouští do vody velké množství glochidií. Jejich hostiteli jsou perlín ostrobřichý, jelec tloušť, ježdík obecný, střevle potoční a vranka obecná. Velevrubi se dožívají obvykle 10 až 15 let věku, přičemž v méně úživných tocích mohou dosáhnout věku až kolem 50 let. Živí se filtrací planktonu z vody. Těžiště výskytu velevrubů v EVL Bečva – Žebračka je soustředěno na náhon Strhanec, kde nachází optimální existenční podmínky (bahnité dno, úživné prostředí). V posledních letech se objevuje i v toku Bečvy, nad jezem Osek (Polášek et al. 2013).

**Kuňka ohnivá** (*Bombina bombina*) byla v ČR nejčastěji zjištěna v nadmořské výšce 150–550 m n.m. Typickými biotopy pro tento druh jsou mělké, vegetačně hustě zarostlé stojaté vody na dobře osluněných místech – pobřežní pásma rybníků a tůň (včetně periodických). Naprostou většinu roku žije ve vodě, kde dochází k páření a kladení vajíček (od dubna do srpna). Z vajíček se zhruba po jednom až dvou týdnech líhnou larvy živící se řasami a organickými zbytky. Přibližně po dvou měsících se proměňují v žáby, které se zdržují rovněž ve vodě a žijí podobným způsobem jako dospělí jedinci. Počátkem podzimu žáby vodu opouštějí a migrují k zimním úkrytům. Zimují v puklinách skal, opuštěných norách hlodavců, pod návěsemi listů, v ruinách, ve sklepích atp. Území České republiky leží na západním okraji areálu druhu. Kuňky jsou výrazně ohroženy krajinnými změnami – scelováním zemědělské půdy, úpravami rybníků pro zemědělské a rekreační účely (tj. prohlubování nádrží a odstraňování pobřežní vegetace), melioracemi mokřadů, přeměnou luk na pole, odvodňováním luk a lesů, regulacemi potoků, zasypáváním jezírek v lomech a pískovnách komunálním odpadem, chemizací v zemědělství a podobnými negativními zásahy. V neposlední řadě přistupují faktory jako nešetrné rybářské obhospodařování rybníků (vysoké rybí osádky) a zarybnování jezírek v lomech a pískovnách apod. V rámci EVL Bečva – Žebračka je její výskyt soustředěn na území NPR Žebračka a navazující lužní louky. Kuňka ohnivá se v EVL vyskytuje ve dvou hlavních lokalitách: lužní enkláva na západním okraji NPR Žebračka, staré odstavené rameno Strhance na Z okraji NPR Žebračka, u areálu firmy EMOS (Polášek et al. 2013).

**Hrouzek Kesslerův** (*Gobio kessleri*) je nejvzácnější ze tří druhů hrouzeků vyskytujících se na území České republiky. Druh byl na našem území poprvé zjištěn Olivou v roce 1950 v úseku Bečvy u Lipníka n. B. (Oliva 1950, 1952). Další nález hrouzka Kesslerova v Bečvě následoval až po 45 letech, kdy byl uloven 1 exemplář u Přerova (Jurajda et al. 1996). Následný komplexní ichtyologický průzkum Bečvy prokázal, že druh se vyskytuje v úseku řeky od Valašského Meziříčí až po její ústí do Moravy (Lusk et al. 2000). V roce 2003 byl Hrouzek Kesslerův zjištěn také v řece Bečvě mezi Tovačovem a Dubem nad Moravou (Merta et Lusk 2004). Jedná se o výrazně proudomilný druh, jehož biologie je dosud málo známá. Drží se blízko dna v malých hejnech. Živí se drobnými vodními bezobratlými a rozsivkami. Hrouzek Kesslerův se v rámci EVL Bečva – Žebračka vyskytuje ze všech vodních biotopů výhradně v řece Bečvě, zejména v nejprudnějších partiích s kamenitým dnem. Výskyt ve Strhanci je možný pouze náhodný (náhodnou migrací jezovým objektem na vtoku do Strhance), tento tok neodpovídá ekologickým nárokům druhu (Polášek et al. 2013).

#### **4. Identifikace potenciálně dotčených předmětů ochrany PO a EVL**

Za potenciálně dotčené předměty ochrany jsou považovány všechny předměty ochrany EVL Bečva – Žebračka, tedy dva typy přírodních stanovišť (91F0, 91F0) a tři druhy živočichů (velevrub tupý, kuňka ohnivá a hrouzek Kesslerův).

#### **5. Výsledky terénních šetření potenciálně dotčené EVL**

S ohledem na obecnou povahu posuzované koncepce bylo upuštěno od terénních šetření. Území EVL Bečva – Žebračka je však autorovi posouzení dobře známo z předchozích let, kdy zde prováděl řadu průzkumů, hodnocení podle §45i i jiných typů biologických posudků.

#### **6. Údaje o provedených konzultacích se specialisty**

S ohledem na obecnou povahu posuzované koncepce bylo upuštěno od konzultací se specialisty na jednotlivé předměty ochrany. Technické detaily koncepce byly diskutovány se zpracovatelem SEA (Ing. Calábek, GHC regio s. r. o.) a s orgány ochrany přírody.

## 7. Identifikace a popis očekávaných vlivů koncepce

Konkrétní metodou pro vyhodnocení vlivů koncepce bylo zvoleno tabelární bodové vyhodnocení v koncepci navržených aktivit s doprovodným komentářem. Bodové hodnocení je v souladu s metodikou hodnocení významnosti vlivů (ANONYMUS 2007).

**Tab. 1: Použitá stupnice vyhodnocení významnost vlivů**

Hodnota	Termín	Popis
-2	Významný negativní vliv	<b>Negativní vliv dle odst. 9 § 45i ZOPK</b> <b>Vylučuje schválení koncepce (resp. koncepci je možné schválit pouze v případech určených dle odst. 9 a 10 § 45i ZOPK)</b> Významný rušivý až likvidační vliv na stanoviště či populaci druhu nebo její podstatnou část; významné narušení ekologických nároků stanoviště nebo druhu, významný zásah do biotopu nebo do přirozeného vývoje druhu. Vyplývá ze zadání koncepce, nelze jej eliminovat (resp. eliminace by byla možná jen <b>vypuštěním problémového dílčího úkolu</b> – záměru, opatření atd.).
-1	Mírně negativní vliv	Omezený/mírný/nevýznamný negativní vliv. <b>Nevylučuje schválení koncepce.</b> Mírný rušivý vliv na stanoviště či populaci druhu; mírné narušení ekologických nároků stanoviště nebo druhu, okrajový zásah do biotopu nebo do přirozeného vývoje druhu. Je možné jej vyloučit navrženými zmírňujícími opatřeními.
0	Nulový vliv	Koncepce, resp. její dílčí úkoly nemají žádný vliv.
+1	Mírně pozitivní vliv	Mírný příznivý vliv na stanoviště či populaci druhu; mírné zlepšení ekologických nároků stanoviště nebo druhu, mírný příznivý zásah do biotopu nebo do přirozeného vývoje druhu.
+2	Významný pozitivní vliv	Významný příznivý vliv na stanoviště či populaci druhu; významné zlepšení ekologických nároků stanoviště nebo druhu, významný příznivý zásah do biotopu nebo do přirozeného vývoje druhu.
?	Vliv nelze vyhodnotit	Díky obecnosti zadání koncepce (nebo jednotlivých úkolů) či nedostatku detailních údajů u konkrétních záměrů není možné hodnotit jejich vlivy.

Návrhová část Strategického plánu rozvoje statutárního města Přerova pro období 2021-2027 je rozdělena do čtyř prioritních oblastí. Jednotlivé prioritní oblasti jsou v dalším textu pojednány samostatně a v tabulkové formě vyhodnoceny spolu s komentářem k hodnocení.

### PRIORITNÍ OBLAST 1: Bezpečné a přívětivé sociální prostředí, školství

Prioritní oblast 1 zahrnuje převážně aktivity nehmotné povahy. Tyto aktivity proto byly vyhodnoceny v kategorii nulového vlivu, jelikož ze své podstaty nemohou mít přímý ani nepřímý vliv na předměty ochrany EVL Bečva – Žebračka, ani na její celistvost. Aktivity hmotné povahy (rekonstrukce škol, školních hřišť a jídelen, domovů pro seniory a jiných sociálních zařízení) se týkají stávajících objektů, které prostorově ani jinak nekolidují s územím EVL. I u těchto aktivit byl vliv vyhodnocen v kategorii 0. Vyšší míra vzdělání v oblasti přírodních věd může napomoci lepší ochraně lokalit soustavy Natura 2000.

Aktivity	Bodové hodnocení vlivu	Komentář k hodnocení
<b>Priorita: 1.1 Školství</b>		
1.1.1 Podpora rozvoje škol a školských zařízení a kvality vzdělávání. Posílení připravenosti žáků a studentů na vstup na trh práce		
• Modernizace a vybudování odborných učeben pro ZŠ Přerov, Želatovská 8	0 až +1	Většina aktivit nemůže mít ze své povahy žádný vliv na předměty

Strategický plán rozvoje statutárního města Přerova pro období 2021–2027

Posouzení vlivu koncepce na EVL a PO dle §45i (Natura 2000)

<ul style="list-style-type: none"> <li>• Modernizace a vybudování odborných učeben pro ZŠ Přerov, Trávník 27</li> <li>• Rekonstrukce a revitalizace školních zahrad mateřských škol v Přerově</li> <li>• Podporovat nadstandardní pedagogické služby v Základní škole Přerov, Boženy Němcové 16</li> <li>• Rozvíjet přírodní vědy a polytechnické vzdělávání</li> <li>• Podporovat základní školy profilující se svým sportovním zaměřením nebo činností sportovních tříd</li> <li>• Podpora rozvoje a činností školních družin, součástí základních škol zřizovaných statutárním městem Přerovem</li> <li>• Projekty Místního akčního plánu vzdělávání II. v ORP Přerov – školy a školských zařízení (v souhrnné části)</li> </ul>		ochrany EVL Bečva – Žebračka, ani na jeho celistvost. Vyšší míra vzdělání v oblasti přírodních věd může napomoci lepší ochraně lokalit soustavy Natura 2000.
<b>1.1.2 Prohlubování spolupráce aktérů ve vzdělávání a dalších subjektů</b>		
	0	Opatření se zaměřuje na spolupráci všech zainteresovaných subjektů v oblasti školství působících na území města. Jedná se o obecné opatření bez přímého vlivu na lokality soustavy Natura 2000.
<b>1.1.3 Zajištění podmínek a podpory správy, technického stavu a vybavení škol a školských zařízení</b>		
<ul style="list-style-type: none"> <li>• Rekonstrukce školního hřiště ZŠ U Tenisu</li> <li>• Modernizace školních hřišť ZŠ Přerov, Boženy Němcové 16 a ZŠ J. A. Komenského a Mateřské školy Přerov-Předmostí, Hranická 14</li> <li>• Modernizace zázemí pedagogických a nepedagogických pracovníků ZŠ Trávník, ZŠ U Tenisu, ZŠ Želatozská, ZŠ Svisle, ZŠ Boženy Němcové, ZŠ Velká Dlážka, ZŠ Za Mlýnem a ZŠ a MŠ Hranická</li> <li>• Hospodaření se srážkovou vodou v budovách ZŠ v Přerově – ZŠ U Tenisu, ZŠ Velká Dlážka</li> <li>• Snížení energetické náročnosti ZŠ Svisle, ZŠ Hranická, ZŠ Trávník, ZŠ U Tenisu, ZŠ Za mlýnem (fotovoltaika a rekuperace)</li> <li>• Modernizace stavební infrastruktury budov mateřských škol</li> <li>• Modernizace stavební infrastruktury budov základních škol</li> <li>• Modernizace a obnova vybavení všech typů jídelen spadajících pod Zařízení školního stravování Přerov, Kratochvílova 30</li> <li>• Rekonstrukce oplocení Dětského dopravního hřiště (DDH)</li> <li>• Snížení energetické náročnosti budovy Střediska volného času, Žižkova 12</li> </ul>	0	Opatření se zaměřuje na obnovu a zlepšování stavebně-technického stavu budov škol a školských zařízení v majetku města – rekonstrukce, modernizace a opravy školních budov. Žádné školní budovy územně nekolidují s územím EVL Bečva – Žebračka. Nepředpokládají se ani žádné nepřímé vlivy v souvislosti s realizací aktivit.
<b>1.1.4 Vytváření podmínek pro vzdělávání dětí se speciálními vzdělávacími potřebami</b>		
<ul style="list-style-type: none"> <li>• Zkvalitnění prostředí pro společné vzdělávání dětí se speciálními vzdělávacími potřebami v MŠ</li> <li>• V základních školách vytvářet podmínky pro vzdělávání dětí se speciálními vzdělávacími potřebami</li> </ul>	0	Opatření se zaměřují na zajištění rovného přístupu ke vzdělání. Dané aktivity nemohou mít svou povahou žádný vliv na předměty ochrany EVL, ani na její celistvost.
<b>1.1.5 Podpora profilace škol</b>		
<ul style="list-style-type: none"> <li>• Podpora profilace mateřských škol</li> </ul>	0	Dané aktivity nemohou mít svou povahou žádný vliv na předměty ochrany EVL, ani na její celistvost.

Strategický plán rozvoje statutárního města Přerova pro období 2021–2027

*Posouzení vlivu koncepce na EVL a PO dle §45i (Natura 2000)*

<b>1.2 Sociální a zdravotní oblast</b>		
1.2.1 Podpora a rozvoj sociálních služeb s ohledem na vývoj ve společnosti		
<ul style="list-style-type: none"> <li>Dostavba pavilonu G Domova pro seniory v Přerově</li> <li>Vybudování střediska osobní hygieny v Domě s pečovatelskou službou v Přerově, U Strhance</li> <li>Zajištění služby chráněné bydlení</li> <li>Zajištění na sebe navazujících služeb pro osoby bez přístřeší</li> </ul>	0	Dané aktivity nemohou mít svou povahou žádný vliv na předměty ochrany EVL, ani na její celistvost.
1.2.2 Podpora spolupráce organizací a spolků v sociální oblasti		
<ul style="list-style-type: none"> <li>Zajištění vhodného bytu umožňujícího sdílení společného bydlení osob se zdravotním postižením a zdravých osob</li> <li>Zajištění vhodného prostoru pro aktivní trávení volného času seniorů</li> </ul>	0	Dané aktivity nemohou mít svou povahou žádný vliv na předměty ochrany EVL, ani na její celistvost.
1.2.3 Zvyšování informovanosti obyvatel o dostupných sociálních službách		
<ul style="list-style-type: none"> <li>Propagace a zvyšování informovanosti o dostupnosti sociálních služeb</li> </ul>	0	Aktivity nemohou mít svou povahou žádný vliv na předměty ochrany EVL, ani na její celistvost.
1.2.4 Rozvoj prorodinné a proseniorské politiky		
<ul style="list-style-type: none"> <li>Realizace aktivit pro seniory a rodiny s dětmi za účelem zkvalitnění jejich života a posílení mezigeneračního soužití</li> </ul>	0	Aktivity nemohou mít svou povahou žádný vliv na předměty ochrany EVL, ani na její celistvost.
1.2.5 Podpora stávajících zdravotních služeb a jejich dostupnosti. Podpora provázanosti zdravotní a sociální oblasti. Podpora prevence a zdravého životního stylu		
<ul style="list-style-type: none"> <li>Osvěta a propagace zdravého životního stylu</li> <li>Aktualizace letáku pro lékaře o sociální tématice, podpora zdravotně preventivních projektů</li> </ul>	0	Aktivity nemohou mít svou povahou žádný vliv na předměty ochrany EVL, ani na její celistvost.
<b>1.3 Bezpečnost obyvatel</b>		
A.3.1 Posilovat spolupráci města (městské policie) s Policií ČR, ostatními složkami IZS		
<ul style="list-style-type: none"> <li>Spolupráce MP s Policií ČR</li> <li>Pracovní skupina Tour de dvůr</li> <li>Pracovní skupina prevence kriminality</li> <li>Pracovní skupina pro sociálně nežádoucí jevy</li> </ul>	0	Aktivity nemohou mít svou povahou žádný vliv na předměty ochrany EVL, ani na její celistvost.
1.3.2 Rozvoj programů prevence kriminality		
<ul style="list-style-type: none"> <li>Realizace projektu Asistent prevence kriminality</li> <li>Realizace projektu Domovník – preventista</li> <li>Realizace projektu Modernizace městského kamerového dohlížecího systému</li> <li>Realizace projektu Modernizace kamerového systému – výměna serveru a rozšíření diskového pole</li> <li>Realizace projektu Pobytové a kontinuální aktivity pro děti ohrožené sociálním vyloučením</li> <li>Realizace projektu Tísňové hodinky pro seniory</li> </ul>	0	Aktivity nemohou mít svou povahou žádný vliv na předměty ochrany EVL, ani na její celistvost.
1.3.3 Podpora osvěty a posilování občanské odpovědnosti v oblasti bezpečnosti		
<ul style="list-style-type: none"> <li>Multidisciplinární tým</li> <li>Preventivní skupina primární prevence</li> </ul>	0	Aktivity nemohou mít svou povahou žádný vliv na předměty ochrany EVL, ani na její celistvost.
1.3.4 Podpora zařízení, systémů a aktivit přispívající k bezpečnosti obyvatel na území města		
	0	Aktivity nemohou mít svou povahou žádný vliv na předměty ochrany EVL, ani na její celistvost.

1.4 Bydlení		
1.4.1 Údržba a rekonstrukce technického stavu bytových domů v majetku města		
<ul style="list-style-type: none"> <li>Správa bytových domů v majetku SMP – renovace bytových jader, opravy elektroinstalace v domech, výměny oken, dveří, zateplení fasády a další</li> </ul>	0	Opatření se zaměřuje na podporu modernizace, rekonstrukce a regenerace domovního a bytového fondu, aby poskytoval kvalitní bydlení. Stavby územně nekolidují s územím EVL.
1.4.2 Podpora výstavby nových bytů		
<ul style="list-style-type: none"> <li>Přestavba hotelu Strojař pro smíšené bydlení</li> </ul>	0	Stavba územně nekoliduje s územím EVL.
1.4.3 Rozvíjení nabídky dostupného bydlení pro specifické cílové skupiny		
<ul style="list-style-type: none"> <li>Správa bytových domů v majetku SMP, se zaměřením na byty se zvláštním určením</li> <li>Rekonstrukce bytů v domech s pečovatelskou službou, rekonstrukce a opravy bezbariérových bytů.</li> </ul>	0	Aktivity nemohou mít svou povahou žádný vliv na předměty ochrany EVL, ani na její celistvost.

## PRIORITNÍ OBLAST 2: Podnikání a zaměstnanost, kultura, sport a cestovní ruch

Prioritní oblast 2 zabírá široký okruh témat od podpory podnikání přes kulturu a sport až k cestovnímu ruchu. Zahrnuje jak aktivity nehmotné, tak i hmotné povahy. Mezi aktivity hmotné povahy s potenciálním rizikem ve vztahu k území EVL Bečva – Žebračka patří příprava rozvojových podnikatelských ploch, budování volnočasových zařízení nebo nové infrastruktury pro cestovní ruch. Aktivity typu rekonstrukcí a modernizace stávajících objektů nejsou v prostorové kolizi s územím EVL. U nově budovaných zařízení však tato podmínka neplatí. Problém však spočívá ve faktu, že nová zařízení a infrastruktura nejsou dosud přesně lokalizovány, a není tedy možno přesně posoudit míru možného vlivu investice na území EVL a předměty její ochrany. Z tohoto důvodu bylo nutno tyto aktivity vyhodnotit v rozmezí nulového až mírně negativního vlivu (0 až -1), avšak bez možnosti zařazení do konkrétní kategorie. Pravděpodobnost významně negativního vlivu (-2) uvažované aktivity typu nové výstavby ve vztahu k EVL je však velmi malá. Není pravděpodobné, že by na území města Přerova byla přes ochranný statut EVL realizována taková stavba, jež by měla významně negativní dopad. Výstavba nové turistické nebo cyklistické infrastruktury prostorově kolidující s územím EVL může logicky představovat potenciální riziko (fragmentace stanovišť, ruderalizace). I zde však platí předpoklad, že stavba s významně negativním dopadem nebude ve správních řízeních povolena z důvodu jejího negativního vyhodnocení a ochranného statutu EVL.

Aktivity	Bodové hodnocení vlivu	Komentář k hodnocení
2.1 Podpora podnikání		
2.1.1 Prohloubení spolupráce města s podnikatelskými subjekty, dalšími městy a aktéry v území		
<ul style="list-style-type: none"> <li>Burza práce a vzdělání</li> <li>Inovační hub Přerov</li> </ul>	0	Aktivity nemohou mít svou povahou žádný vliv na předměty ochrany EVL, ani na její celistvost.
2.1.2 Rozšíření a revitalizace objektů a ploch využitelných pro podnikatelskou činnost		
	? (0 až -1)	Opatření se zaměřuje na podporu podnikatelského prostředí bud' přípravou vhodných investičních

		plach pro podnikání, nebo modernizací zastaralých, prostorově a technicky nevyhovujících, energeticky náročných objektů, budov či areálů. Konkrétní záměry a jejich umístění na území města však není dosud známo.
<b>2.2 Kultura a volnočasové aktivity</b>		
<b>2.2.1 Podpora kulturních subjektů a organizátorů kulturních akcí a aktivit</b>		
<ul style="list-style-type: none"> <li>• Evropský den hudby</li> <li>• Velikonoční zastávky</li> <li>• Přerovské dvorky – prolog Přerovských dvorků</li> <li>• Land Art</li> <li>• Originální lavičky do ulic s vazbou na osobnosti/události k městu</li> <li>• Street art - pořízení pevných stojek k realizaci venkovních instalací pro trojrozměrné objekty</li> <li>• Vybudování zázemí a sociálního zařízení (WC) pro účinkující i účastníky na hradebním parkánu</li> <li>• Kytarový rekord na hradbách</li> <li>• Velikonoční oslavy</li> <li>• Svatovavřinecké hody</li> <li>• Vánoční oslavy</li> <li>• Oslavy Dne Vítězství</li> <li>• Zveřejňování akcí pro veřejnost v oblasti kultury, volného času atd. online v kalendáři akcí na webu města</li> <li>• Dotační program v oblasti kultury</li> <li>• Festival Hudební léto na hradbách</li> </ul>	0	Opatření se zaměřuje na pořádání kulturních aktivit. Nelze očekávat, že kulturní aktivity jakkoliv negativně ovlivní území EVL Bečva – Žebračka, a to i nepřímo (např. hlukovou zátěží).
<b>2.2.2 Budování, modernizace a rekonstrukce kulturní a volnočasové infrastruktury pro všechny cílové skupiny</b>		
<ul style="list-style-type: none"> <li>• Postupná revitalizace Městského domu</li> <li>• Snížení energetické náročnosti budovy Střediska volného času na Bří. Hovůrkových</li> <li>• Kulturní dům Dluhonice</li> <li>• Přemístění sportovního areálu TJ Sokol Dluhonice</li> <li>• Revitalizace Zámku a městských hradeb v Přerově</li> <li>• Oprava kašny v parku Michalov</li> <li>• Revitalizace a modernizace celého objektu kina Hvězda vč. II. etapy redigitalizace – zvuk</li> <li>• Městská knihovna v Přerově ve vhodnějších prostorách s cílem vybudování moderního kulturně vzdělávacího centra</li> <li>• Opravy, údržba a rekonstrukce dětských hřišť v majetku města včetně dětských hřišť a sportovišť v místních částech Přerova</li> </ul>	? (0 až -1)	Opatření se zaměřuje na zlepšování stavebně-technického stavu stávající stejně jako budování nové infrastruktury v oblasti kultury a volného času. Při nevhodně zvoleném místě nových objektů do blízkosti hranic EVL lze předpokládat mírně negativní dopad na toto území.
<b>2.2.3 Podpora a propagace nabídky volnočasových aktivit</b>		
<ul style="list-style-type: none"> <li>• Spolupráce při zajišťování cen pro účastníky volnočasových aktivit</li> <li>• Dance Evolution</li> </ul>	0	Aktivity nemohou mít svou povahou žádný vliv na předměty ochrany EVL, ani na její celistvost.
<b>2.3 Sport</b>		
<b>2.3.1 Podpora pohybových aktivit, sportovních subjektů a organizátorů širokého spektra sportovních aktivit</b>		



<ul style="list-style-type: none"> <li>• Spolupráce při zajišťování cen pro účastníky sportovních aktivit</li> <li>• Podpora celoročního využívání existujících zařízení a areálů. Zpřístupnění sportovišť organizované i neorganizované veřejnosti</li> <li>• Podpora Dotačních programů statutárního města Přerova v oblasti sportu a volného času</li> </ul>	0	Aktivity nemohou mít svou povahou žádný vliv na předměty ochrany EVL, ani na její celistvost.
<b>2.3.2 Budování, modernizace a rekonstrukce sportovní infrastruktury</b>		
<ul style="list-style-type: none"> <li>• Podpora dlouhodobého záměru na vybudování víceúčelové sportovní haly</li> <li>• Podpora vybudování druhé tréninkové ledové plochy</li> <li>• Podílet se na spolufinancování významných investičních projektů sportovních klubů</li> <li>• Podpora modernizace a obnovy sportovních zařízení v majetku města spravovaných společností Sportoviště s.r.o.</li> </ul>	? (0 až -1)	Opatření se zaměřuje na podporu modernizace, rekonstrukce a regenerace existující sportovní infrastruktury, příp. rozšíření městské sportovní infrastruktury. Při nevhodně zvolené lokalitě objektů lze předpokládat mírně negativní dopad na území EVL.
<b>2.4 Cestovní ruch</b>		
<b>2.4.1 Podpora aktivit zvyšujících návštěvnost a atraktivnost města s využitím historického dědictví a přírodních krás města</b>		
<ul style="list-style-type: none"> <li>• Mobilní aplikace Skryté příběhy – Amosova latina</li> <li>• Aktivity KIS podporující propagaci města</li> </ul>	0	Aktivity nemohou mít svou povahou žádný vliv na předměty ochrany EVL, ani na její celistvost.
<b>2.4.2 Podpora využití stávající infrastruktury a rozvoj nové infrastruktury pro cestovní ruch</b>		
<ul style="list-style-type: none"> <li>• Cyklostojany pro cyklisty. Certifikace místa Cyklisté vítáni.</li> <li>• Kompletní postupná rekonstrukce a modernizace objektu hvězdárny, včetně vnitřního vybavení, revitalizace okolí</li> <li>• Aktivity na podporu cyklistiky a turistiky ve městě a jeho okolí</li> </ul>	? (0 až -1)	Opatření se zaměřuje na podporu výstavby nové infrastruktury nebo stavebních úprav a rekonstrukcí stávající. Výstavba nové infrastruktury prostorově kolidující s územím EVL může představovat potenciální riziko (ohrožení celistvosti, ruderalizace).
<b>2.4.3 Podpora marketingových a PR aktivit města v oblasti cestovního ruchu</b>		
<ul style="list-style-type: none"> <li>• Plán města Přerova – tržací mapa</li> <li>• Podpora nabídky turistických produktů</li> </ul>	0	Aktivity nemohou mít svou povahou žádný vliv na předměty ochrany EVL, ani na její celistvost.

### **PRIORITNÍ OBLAST 3: Životní prostředí, doprava, technická infrastruktura, územní plánování**

Okruh aktivit C je věnován důležitému tématu životního prostředí, územního rozvoje a dopravy. Nová výstavba prostorově kolidující nebo navazující na území EVL může představovat potenciální riziko, nejsou však dosud známa jejich přesná lokalizace. Regenerace stávajících sídlišť nepatří mezi problematické aktivity. Zajištění ochrany zeleně v intravilánu i v okolí města, ochrana a podpora biologické rozmanitosti, posílení přirozených funkcí krajiny a ekologické stability naopak může mít zprostředkovaně pozitivní dopad na území EVL Bečva – Žebračka. Specifickým opatřením je protipovodňová ochrana města Přerova. Míra vlivu bude v tomto případě závislá na zvoleném způsobu řešení (předpokládá se v rozmezí -1 až +1). Při nevhodně zvoleném řešení bude negativně ovlivněn zejména úsek řeky Bečvy pod městem, který již nepatří do hranic EVL. Výstavba cyklostezek v blízkosti lesa Žebračka může představovat potenciální riziko, míra rizika bude závislá na trasování a způsobu provedení cyklostezek.

Aktivity	Bodové hodnocení vlivu	Komentář k hodnocení
<b>3.1 Územní rozvoj</b>		
3.1.1 Udržitelné nakládání s územím, systematická činnost v rámci vhodných pozemků pro rozvojové aktivity města		
<ul style="list-style-type: none"> <li>Rozvojová lokalita Záhumení, Dluhonice</li> <li>Rozvojová lokalita U Spoju, Újezdec</li> <li>Rekonstrukce smuteční síně na Městském hřbitově</li> <li>Intenzifikace využití a vhodné zahuštění stávajících zastavitelných ploch</li> </ul>	<p>?</p> <p>(0 až -1)</p>	Opatření se zaměřuje na přípravu vhodných ploch pro bydlení a občanskou vybavenost, výrobních ploch včetně rozvoje průmyslové zóny. Nová výstavba prostorově kolidující nebo navazující s územím EVL může představovat potenciální riziko.
3.1.2 Optimalizace regulativů a podpora koncepčního rozvoje a kvalitní výstavby na území města		
<ul style="list-style-type: none"> <li>Regulativy území</li> <li>Regulační plán Přednádraží – průpich</li> <li>Koncepční studie zastavení proluk a regenerace sídlišť</li> </ul>	<p>0</p>	Opatření se zaměřuje na udržitelný rozvoj území včetně revize územního plánu, zpracování územních studií a regulačních plánů. Aktivity nemohou mít svou povahou žádný vliv na předměty ochrany EVL, ani na její celistvost.
3.1.3 Rozvoj veřejných prostranství a zajištění jejich vhodného využívání		
<ul style="list-style-type: none"> <li>Veřejná prostranství v okolí průpichu – park</li> <li>Úprava prostranství kolem zdravotnické školy</li> <li>Regenerace panelového sídliště Budovatelů</li> <li>Regenerace sídliště Přerov – Dvořákova</li> <li>Regenerace sídliště Jižní čtvrť II</li> <li>Obnova náměstí TGM</li> <li>Úpravy prostoru ul. Č. Drahlovského u křižovatky Velké Novosady – Komenského</li> <li>Koncepce veřejných prostranství</li> <li>Koncepce rozvoje rekreačního a společenského užití veřejných prostranství v okolí Bečvy</li> </ul>	<p>0</p>	Opatření se zaměřuje na zvýšení atraktivity města a vylepšení jeho celkového vzhledu. Uvedené aktivity územně nekolidují s územím EVL Bečva – Žebračka.
3.1.4 Energetická úspornost u nových staveb a při rekonstrukci stávajících a využívání optimálních technologií		
<ul style="list-style-type: none"> <li>Energetická opatření v budově č.p. 2804/2 na náměstí Přerovského povstání</li> </ul>	<p>0</p>	Aktivity nemohou mít svou povahou žádný vliv na předměty ochrany EVL, ani na její celistvost.
<b>3.2 Životní prostředí</b>		
3.2.1 Revitalizování, údržba a čistota veřejných prostranství, veřejné zeleně, vodních toků a ploch		
<ul style="list-style-type: none"> <li>Revitalizace rybníků v Předmostí</li> <li>Úprava veřejného prostranství na ulici Komenského v Přerově</li> <li>Obnova prostoru Horního náměstí v Přerově</li> <li>Revitalizace uliční zeleně, ul. Optiky a tř. Gen. Janouška</li> <li>Oprava komunikací v parku Michalov</li> <li>Revitalizace parku, nám. Svobody</li> </ul>	<p>0</p>	Aktivity nemohou mít svou povahou žádný vliv na předměty ochrany EVL, ani na její celistvost.
3.2.2 Ochrana a péče o krajinu		
<ul style="list-style-type: none"> <li>Zalesňování</li> <li>Náhradní výsadby</li> <li>Obnova Knejzlíkových sadů</li> <li>Obnova obecních sadů u Vinar</li> </ul>	<p>?</p> <p>(0 až +1)</p>	Zajištění ochrany zeleně v intravilánu i v okolí města, ochrana a podpora biologické rozmanitosti, posílení přirozených funkcí krajiny a ekologické

<ul style="list-style-type: none"> <li>• Rozšíření Knežlíkových sadů o lom Žernavá</li> <li>• Zprůchodnění krajiny v okolí města pro pěší</li> </ul>		stability. Daný typ aktivit může mít zprostředkovaně pozitivní dopad na území EVL Bečva – Žebračka.
<b>C3.2.3 Rozvíjení environmentálního vzdělávání a posilování ekologického povědomí chování občanů a institucí</b>		
	<p>?</p> <p>(0 až +1)</p>	Vyšší míra vzdělání v oblasti ekologie může napomoci lepší ochraně lokalit soustavy Natura 2000.
<b>C3.2.4 Rozvoj šetrného, efektivně a ekologicky fungujícího odpadového hospodářství</b>		
	0	Aktivita nemohou mít svou povahou žádný vliv na předměty ochrany EVL, ani na její celistvost.
<b>C3.2.5 Snížení hlukové zátěže, znečištění ovzduší a světelného znečištění</b>		
<ul style="list-style-type: none"> <li>• Zavedení dynamického systému veřejného osvětlení</li> </ul>	+1	Opatření se zaměřuje na snížení hlukové zátěže, světelného znečištění, zlepšení kvality ovzduší. Snížení hlukové zátěže a světelného smogu v blízkém okolí lesa Žebračka lze vnímat jako pozitivní vliv.
<b>C3.2.6 Realizace protipovodňových opatření na území města</b>		
<ul style="list-style-type: none"> <li>• Bečva Přerov – Protipovodňová ochrana nad jezem</li> </ul>	<p>?</p> <p>(-1 až +1)</p>	Opatření se zaměřuje na opatření předcházení vzniku povodní a zajištění protipovodňové ochrany města. Míra vlivu bude závislá na zvoleném způsobu řešení.
<b>3.3 Technická infrastruktura</b>		
<b>3.3.1 Modernizování, údržba a rozvoj sítí technické infrastruktury</b>		
<ul style="list-style-type: none"> <li>• Kanalizace Čekyně</li> <li>• Kanalizace Lýsky</li> <li>• Kanalizace Penčice</li> <li>• Výměna sloupů VO v havarijním stavu v k.ú. Přerov</li> <li>• Rekonstrukce veřejného osvětlení, místního rozhlasu v k.ú. Kozlovice (ul. Za Školou, U Pomníku, Záhumení, Na Vrbovcích)</li> <li>• Rekonstrukce veřejného osvětlení v k.ú. Henčlov (ul. Zakladatelů, Hliník, Nová, Martinská)</li> <li>• Výměna sloupů veřejného osvětlení v k.ú. Přerov</li> </ul>	<p>?</p> <p>(0 až +1)</p>	Opatření se zaměřuje na přípravu projektů na doplnění a modernizaci inženýrských sítí ve městě. Odkanalizování místních částí může mít mírně pozitivní dopad na kvalitu vody v řece Bečvě.
<b>3.3.2 Vytváření infrastruktury pro SMART technologie</b>		
<ul style="list-style-type: none"> <li>• Pasport zeleně, Předmostí</li> <li>• Pasport veřejného osvětlení v k.ú. Předmostí</li> <li>• Pasport zeleně, MČ</li> <li>• Pasport veřejného osvětlení, MČ</li> </ul>	0	Aktivita nemohou mít svou povahou žádný vliv na předměty ochrany EVL, ani na její celistvost.
<b>3.4 Doprava</b>		
<b>3.4.1 Zajištění klíčové a kapacitní dopravní infrastruktury včetně obchvatů</b>		
<ul style="list-style-type: none"> <li>• Silnice I/55, Přerov, průtah centrem, 1. etapa</li> <li>• I/55 MÚK s ČD Přerov - Předmostí</li> <li>• Okružní křižovatka ul. Dluhonská</li> <li>• Rekonstrukce žst. Přerov, 2. stavba</li> <li>• II/150 Přerov - Jihozápadní obchvat, přeložka</li> </ul>	<p>?</p> <p>(0 až -1)</p>	Opatření se zaměřuje na podporu výstavby dálnic a dálničního napojení města. Míra vlivů bude závislá na přípravě a realizaci jednotlivých projektů, jejichž detaily nejsou dosud známy.
<b>3.4.2 Systematické řešení vnitřní dopravy</b>		

<ul style="list-style-type: none"> <li>Přechody pro chodce a řešení křižovatek v ul. Kozlovská, Šrobárova, Bayerova</li> <li>Zajištění bezpečnosti na křižovatkách a přechodech pro chodce</li> <li>Tvorba zón 30</li> <li>Změna křižovatky Hranická – sil. I/55 - Staré Rybníky</li> <li>Řešení nebezpečné křižovatky bří Hovůrkových/9.května/Ztracená/U Hřbitova</li> </ul>	?	Opatření je zaměřeno na naplňování opatření dle Plánu udržitelné městské mobility. Aktivita nemohou mít díky svému umístění žádný vliv na předměty ochrany EVL, ani na její celistvost.
<b>3.4.3 Údržba a zlepšování technického stavu komunikací včetně chodníků a veřejných prostranství</b>		
<ul style="list-style-type: none"> <li>Kompenzace Dluhonice – rekonstrukce, opravy komunikací, chodníků a parkovacích ploch vč. VO v místní části Dluhonice</li> <li>Rekonstrukce komunikací vč. chodníků</li> <li>Demolice a výstavba nových mostů, lávek a propustků</li> </ul>	0	Jednotlivé aktivity v rámci tohoto opatření budou zaměřeny na údržbu a zlepšování technického stavu komunikací včetně chodníků. Aktivita nemohou mít díky své povaze žádný vliv na předměty ochrany EVL, ani na její celistvost.
<b>3.4.4 Řešení dopravy v klidu. Podpora rozšíření a většího využívání systému Park and Ride (P+R), Bike and Ride (B+R) Kiss and Ride (K+R)</b>		
<ul style="list-style-type: none"> <li>Výstavba parkovacích ploch</li> <li>Parkovací zálivy K+R u ZŠ a MŠ</li> </ul>	0	Opatření je zaměřeno na parkování ve městě. Tyto aktivity nemohou mít díky své povaze žádný vliv na předměty ochrany EVL, ani na její celistvost.
<b>3.4.5 Podpora a rozvoj bezmotorové dopravy</b>		
<ul style="list-style-type: none"> <li>Propojení cyklostezek Velká Dlážka-Hranická (cyklistický podjezd pod železniční tratí)</li> <li>Rozšíření stezky, okružní křižovatka ul. Lipnická</li> <li>Úprava silnice I/47 v místě napojení EMOS</li> <li>Cyklostezka Palackého</li> <li>Cyklostezka Přerov - Lýsky (I. a III. etapa)</li> <li>Cyklostezka Přerov - Lýsky (II. a IV. etapa)</li> <li>Cyklostezka Šířava - Svisle a R. Stokláskové</li> <li>Rekonstrukce chodníků, ul. Pod Valy a Kozlovská</li> <li>Společná stezka Přerov – Dluhonice</li> <li>Cyklostezka Velké Novosady</li> <li>Cyklopruh ul. 9. května</li> <li>Cyklostezka Bečva</li> <li>Doplňování a úpravy přechodů pro chodce a míst pro přecházení</li> </ul>	?	Opatření je zaměřeno na zlepšení infrastruktury pro pěší na území města a zvýšení bezpečnosti chodců. Výstavba cyklostezek v blízkosti lesa Žebračka může představovat potenciální riziko. Míra rizika bude závislá na trasování a způsobu provedení cyklostezek.
<b>3.4.6 Alternativní formy dopravy a podpora VHD</b>		
<ul style="list-style-type: none"> <li>Vybudování nových a rekonstrukce stávajících autobusových zastávek</li> <li>Inteligentní autobusové zastávky</li> <li>Prověření a změna trasování linek MHD</li> </ul>	0	Dané aktivity nemohou mít díky své povaze žádný vliv na předměty ochrany EVL, ani na její celistvost.
<b>3.4.7 Realizace Smart řešení – zapojování nových technologií a bezpečnostních prvků do dopravního provozu</b>		
<ul style="list-style-type: none"> <li>Modernizace SSZ v Přerově</li> </ul>	0	Dané aktivity nemohou mít díky své povaze žádný vliv na předměty ochrany EVL, ani na její celistvost.
<b>3.5 Změna klimatu</b>		
<b>3.5.1 Zmírňování dopadů změny klimatu a podpora adaptačních opatření v návaznosti na klimatické změny</b>		

<ul style="list-style-type: none"> <li>• Retence dešťových vod na městském hřbitově v Přerově</li> <li>• Poskytování dotací na podporu využití srážkové vody</li> <li>• Aktivita vedoucí ke snižování produkce odpadů z potravin</li> <li>• Adaptační strategie statutárního města Přerov na změnu klimatu</li> <li>• Pakt starostů a primátorů vč. zpracování SECAP</li> </ul>	0	I přes obecně pozitivní přínos daných aktivit na životní prostředí nebude jejich dopad na území EVL zaznamenanatelný.
---	---	---

#### PRIORITNÍ OBLAST 4: Řízení a správa města

Prioritní oblast 4 se týká aktivit na podporu efektivního řízení a správy města. Jedná se tedy o opatření nehmotné povahy, bez přímého i nepřímého vlivu na území EVL Bečva – Žebračka. Všechny priority a aktivity z této oblasti proto byly vyhodnoceny v kategorii 0.

Aktivity	Bodové hodnocení vlivu	Komentář k hodnocení
<b>4.1 Výkon veřejné správy</b>		
4.1.1 Zefektivnění chodu města a jím zřízených organizací		
<ul style="list-style-type: none"> <li>• Nová radnice (Nám. TGM 16)</li> <li>• Modernizace střediska pro Městskou policii statutárního města Přerova a Sboru dobrovolných hasičů</li> <li>• Sjednocování systémů v organizacích města</li> </ul>	0	Opatření je zaměřeno na prověření možností vedoucích ke zefektivnění chodu města a jím zřízených organizací. Dané aktivity nemohou mít díky své povaze žádný vliv na předměty ochrany EVL, ani na její celistvost.
4.1.2 Rozvoj lidských zdrojů		
<ul style="list-style-type: none"> <li>• Vzdělávání zaměstnanců MMPr ve využívání IT, vzdělávání zaměstnanců distanční formou</li> </ul>	0	Dané aktivity nemohou mít díky své povaze žádný vliv na předměty ochrany EVL, ani na její celistvost.
4.1.3 Zkvalitňování poskytovaných služeb při výkonu veřejné správy		
<ul style="list-style-type: none"> <li>• Technické zabezpečení jednání Zastupitelstva města Přerova</li> <li>• Centrální digitalizační pracoviště úřadu</li> <li>• Digitální veřejná správa</li> <li>• Rozvoj a využívání metropolitní sítě</li> <li>• Rozvoj a využití GIS</li> <li>• Benchmarkingová iniciativa 2005</li> </ul>	0	Dané aktivity nemohou mít díky své povaze žádný vliv na předměty ochrany EVL, ani na její celistvost.
<b>4.2 Efektivní hospodaření města</b>		
4.2.1 Strategické plánování investic, uplatňování 3E při výběru strategických aktivit a investic města		
<ul style="list-style-type: none"> <li>• Strategické plánování investic, Řízení projektů</li> <li>• Participativní rozpočet</li> </ul>	0	Dané aktivity nemohou mít díky své povaze žádný vliv na předměty ochrany EVL, ani na její celistvost.
4.2.2 Vhodné čerpání finančních prostředků z externích zdrojů včetně dotačních titulů		
<ul style="list-style-type: none"> <li>• Čerpání dotací</li> </ul>	0	Dané aktivity nemohou mít díky své povaze žádný vliv na předměty ochrany EVL, ani na její celistvost.
4.2.3 Podporování SMART řešení v rámci nemovitosti města		
<ul style="list-style-type: none"> <li>• Prohlubování energetického managementu</li> </ul>	0	Dané aktivity nemohou mít díky své povaze žádný vliv na předměty ochrany EVL, ani na její celistvost.
<b>4.3 Marketing města – komunikace a spolupráce s obyvateli a s dalšími subjekty</b>		
4.3.1 Posilování komunikace a spolupráce města s občany, spolky, místními komunitami a podnikateli		

<ul style="list-style-type: none"> <li>Setkávání zástupců města se zástupci kulturních spolků a organizací, s občany, komunitami a podnikateli</li> </ul>	0	Dané aktivity nemohou mít díky své povaze žádný vliv na předměty ochrany EVL, ani na její celistvost.
4.3.2 Podpora využívání moderních nástrojů pro informování veřejnosti a pro komunikace s občany a podnikateli		
<ul style="list-style-type: none"> <li>Rozvoj moderních nástrojů pro informování veřejnosti</li> </ul>	0	Dané aktivity nemohou mít díky své povaze žádný vliv na předměty ochrany EVL, ani na její celistvost.
4.3.3 Rozšiřování marketingových a PR aktivit města		
<ul style="list-style-type: none"> <li>Účast města v regionálních i celostátních projektech, výstavách a soutěžích</li> <li>Jednotný vizuální styl</li> <li>Profesionální spot k prezentaci a představení města</li> <li>Šíření dobrého jména města včetně jeho předností v rámci ČR i v zahraničí</li> </ul>	0	Dané aktivity nemohou mít díky své povaze žádný vliv na předměty ochrany EVL, ani na její celistvost.

## 8. Vyhodnocení očekávaných kumulativních vlivů koncepce

Kumulativními účinky se rozumí dopady vyplývající z kombinace vlivů hodnocené koncepce s vlivy, vyplývajícími z jiných existujících plánů, projektů nebo koncepcí, jež mohou ovlivnit lokality soustavy NATURA 2000 a předměty jejich ochrany. Takovými rozvojovými aktivitami jsou např. územní plány obcí a měst, další městské a krajské koncepce, ale i konkrétní záměry většího rozsahu. Problém hodnocení kumulativních vlivů na úrovni koncepce často spočívá zejména v absenci technických detailů a rozsahu jednotlivých záměrů, případně také v jejich velkém počtu. Mezi hlavní podklady pro hodnocení kumulativních vlivů patřil informační portál Cenia, SDO pro EVL Bečva – Žebračka (Polášek et al. 2013) a jiné.

Dle platného SDO pro EVL Bečva – Žebračka (Polášek et al. 2013) je dlouhodobým cílem obou stanovištních předmětů ochrany (91F0 a 9170) zachování minimálně stejné rozlohy lužních lesů na lokalitě, jako v době vyhlášení a zlepšení jejich druhové, věkové a prostorové skladby. Jedním ze základních předpokladů je také zajištění vhodného hydrologického režimu lokality. V případě druhových předmětů ochrany (kuňka ohnivá, velevrub tupý a hrouzek Kesslerův) je cílem udržení stálých, prosperujících populací druhů alespoň na úrovni, jako v době vyhlášení a z těchto skutečností je třeba vycházet při hodnocení kumulativních vlivů:

**Název předmětu ochrany:** kuňka ohnivá *Bombina bombina*

**Kód předmětu ochrany:** 1188

**Stav předmětu ochrany při zařazení EVL do Evropského seznamu**

Populace	Min	Max	Jednotka	Kategorie	Podíl populace	Zachovalost	Izolace	Celkové hodnocení
stálá populace	-	-	-	běžná	$2 \% \geq p > 0 \%$	dobré zachování	populace není izolovaná, leží uvnitř areálu rozšíření druhu	významná hodnota

**Název předmětu ochrany:** hrouzek Kesslerův *Gobio kesslerii*

**Kód předmětu ochrany:** 2511

**Stav předmětu ochrany při zařazení EVL do Evropského seznamu**

Populace	Min	Max	Jednotka	Kategorie	Podíl populace	Zachovalost	Izolace	Celkové hodnocení
stálá populace	-	-	-	vzácná	$100 \% \geq p > 15 \%$	dobré zachování	populace je izolovaná	vynikající hodnota

**Název předmětu ochrany: velevrub tupý *Unio crassus***

Kód předmětu ochrany: 1032

Stav předmětu ochrany při zařazení EVL do Evropského seznamu

Populace	Min	Max	Jednotka	Kategorie	Podíl populace	Zachovalost	Izolace	Celkové hodnocení
stálá populace	-	-	-	přítomná	$15 \% \geq p > 2 \%$	dobré zachování	populace není izolovaná, leží uvnitř areálu rozšíření druhu	dobrá hodnota

Jako klíčové synergie a spolupůsobící faktory ovlivňující předměty ochrany byly identifikovány následující:

## A) Stanovištní předměty ochrany (lesy):

- Škody na lesních porostech způsobené přemnoženou zvěří
- Výsadby geograficky nepůvodních druhů dřevin
- Šíření invazních druhů rostlin
- Narušení hydrologického režimu lesů
- Urbanistický rozvoj v blízkém okolí lesa Žebračka

## B) Velevrub tupý, hrouzek Kesslerův

- Regulace řeky Bečvy, odtěžování šterkových náplavů
- Nevhodná manipulace s průtoky v náhonu Strhanec
- Znečištění vody včetně havarijního (viz masivní otrava ryb na podzim 2020)
- Výstavba vodních nádrží a přehrad na toku Bečvy

## C) Kuňka ohnivá

- Sukcesní stárnutí mokřadů a tůní
- Pokles mělké podzemní vody
- Urbanistický rozvoj v blízkém okolí lesa Žebračka

Mezi záměry s potenciálním kumulativním vlivem byly identifikovány:

## 1) Hranice, cyklostezka Bečva – II. etapa od km 50,795 do km 52,750 (OLK370, J. Losík)

*Závěr: Záměr tedy nebude mít významný negativní vliv na celistvost ani předměty ochrany EVL Bečva – Žebračka*

## 2) Nové dvojité vedení 400 kV Kletné – odbočka z V403/V803 (OV9185, Volf O.)

*Závěr: Záměr tedy nebude mít významný negativní vliv na celistvost ani předměty ochrany EVL Bečva – Žebračka*

3) V403 Prosenice – Nošovice, rekonstrukce jednoduchého vedení 400 kV na dvojité (MZP073, Koutecká V.) *Závěr: Záměr tedy nebude mít významný negativní vliv na celistvost ani předměty ochrany EVL Bečva – Žebračka*

Na základě provedeného zhodnocení kumulativních vlivů lze konstatovat, že nebyl shledán významný negativní vliv posuzované koncepce na žádný z předmětů ochrany, a to ani při společném působení s dalšími záměry v EVL Bečva – Žebračka. Nelze konstatovat, že by vliv posuzovaného záměru v kumulaci s dalšími záměry dosáhl úrovně významně negativního vlivu.

## 9. Pořadí variant řešení koncepce z hlediska očekávaných vlivů

Hodnocená koncepce Strategický plán rozvoje města Přerova pro období 2021-2027 byla předložena invariantně, a proto nebylo provedeno porovnání variant dané koncepce.



## **10. Opatření k prevenci, vyloučení nebo snížení očekávaných nepříznivých vlivů koncepce**

Větší část aktivit z návrhové části hodnocené koncepce je formulována dosti obecně a bez konkrétního prostorového vymezení. Proto i zmírňující opatření jsou v této kapitole navržena v obecné rovině, avšak s předpokladem jejich realizovatelnosti. Každá ze čtyř prioritních oblastí je pojednána samostatně.

### **PRIORITNÍ OBLAST 1: Bezpečné a přívětivé sociální prostředí, školství**

- 1) Při rekonstrukci budov a revitalizaci zeleně zohlednit možnost výskytu netopýrů a hnízdících ptáků a zajistit jejich ochranu před nepříznivými dopady oprav, zateplování a kácení. I když netopýři a ptáci nepatří mezi předměty ochrany EVL Bečva – Žebračka, jedná se o mobilní živočichy, kteří mohou využívat jak prostředí volné krajiny, tak i města. Ptáci a netopýři jsou důležitou součástí ekologických vztahů přírodních stanovišť.

### **PRIORITNÍ OBLAST 2: Podnikání a zaměstnanost, kultura, sport a cestovní ruch**

- 1) Zcela vyloučit výstavbu podnikatelských ploch a sportovních zařízení z území EVL Bečva – Žebračka.
- 2) Při navrhování nové turistické a cyklistické infrastruktury hledat a navrhnout varianty bez negativního vlivu na předměty ochrany a celistvost EVL Bečva – Žebračka, případně s nejmenším možným negativním vlivem. V maximální míře využívat stávající komunikace bez nutnosti budování nových, zasahujících do území EVL.
- 3) Hromadné sportovní akce pořádané ve volné přírodě vyloučit z území EVL Bečva – Žebračka (zejména z území lesa Žebračka) v případě, že by zde hrozilo nadměrné rušení živočichů nebo ničení přírodních biotopů.
- 4) Při zateplování budov zohlednit možnost přítomnosti netopýrů v budovách a zajistit jejich ochranu.

### **PRIORITNÍ OBLAST 3: Životní prostředí, doprava, technická infrastruktura, územní plánování**

- 1) Zcela vyloučit výstavbu průmyslových zón a objektů bydlení z území EVL Bečva – Žebračka.
- 2) Při plánování a realizaci záměrů na obnovu krajiny a záměrů v oblasti ochrany přírody postupovat v souladu s plánem péče pro NPR Žebračka a souhrnem doporučených opatření pro EVL Bečva – Žebračka (Polášek et al. 2013).

### **PRIORITNÍ OBLAST 4: Řízení a správa města**

Bez navržených opatření.

## **11. Porovnání míry vlivů bez provedení zmírňujících opatření a s jejich provedením**

### **PRIORITNÍ OBLAST 1: Bezpečné a přívětivé sociální prostředí, školství**

- 1) Při rekonstrukci budov a revitalizaci zeleně zohlednit možnost výskytu netopýrů a hnízdicích ptáků a zajistit jejich ochranu před nepříznivými dopady oprav, zateplování a kácení. I když netopýři a ptáci nepatří mezi předměty ochrany EVL Bečva – Žebračka, jedná se o mobilní živočichy, kteří mohou využívat jak prostředí volné krajiny, tak i města.  
*- Bez provedení průzkumů a následné ochrany netopýrů a ptáků přítomných v budovách a na dřevinách mohou být oslabovány také populace obývajících EVL Bečva – Žebračka. Ptáci a netopýři jsou důležitou součástí ekologických vztahů přírodních stanovišť.*

## **PRIORITNÍ OBLAST 2: Podnikání a zaměstnanost, kultura, sport a cestovní ruch**

- 1) Zcela vyloučit výstavbu podnikatelských ploch a sportovních zařízení z území EVL Bečva – Žebračka.  
*Výstavba nových objektů a zařízení v plochách stanovištních předmětů ochrany či příhodných biotopů předmětů druhových by znamenala fyzický zábor a degradaci daných biotopů.*
- 2) Při navrhování nové turistické a cyklistické infrastruktury hledat a navrhnout varianty bez negativního vlivu na předměty ochrany a celistvost EVL Bečva – Žebračka, případně s nejmenším možným negativním vlivem. V maximální míře využívat stávající komunikace bez nutnosti budování nových, zasahujících do území EVL.  
*- Dané typy liniových záměrů jsou často vedeny volnou krajinou, často přes biologicky cenná území či v jejich blízkosti. Bez předložení variantního řešení hrozí riziko přímých zásahů do cenných částí EVL nebo PO s významným negativním vlivem.*
- 3) Hromadné sportovní akce pořádané ve volné přírodě vyloučit z území EVL Bečva – Žebračka (zejména z území lesa Žebračka) v případě, že by zde hrozilo nadměrné rušení živočichů nebo ničení přírodních biotopů.  
*- Bez omezení hromadných akcí na území EVL či PO hrozí rušení předmětů ochrany z řad živočichů, případně též ničení citlivějších stanovištních předmětů ochrany.*
- 4) Při zateplování budov zohlednit možnost přítomnosti netopýrů v budovách a zajistit jejich ochranu.  
*- Bez provedení průzkumů a následné ochrany netopýrů přítomných v budovách mohou být oslabovány také populace druhů, jež obývají území EVL, jelikož netopýři patří k velmi pohyblivým živočichům.*

## **PRIORITNÍ OBLAST 3: Životní prostředí, doprava, technická infrastruktura, územní plánování**

- 1) Zcela vyloučit výstavbu průmyslových zón a objektů bydlení z území EVL Bečva – Žebračka.  
*- Výstavba nových objektů a zařízení v plochách stanovištních předmětů ochrany či příhodných biotopů předmětů druhových by znamenala fyzický zábor a degradaci daných biotopů.*
- 2) Při plánování a realizaci záměrů na obnovu krajiny a záměrů v oblasti ochrany přírody postupovat v souladu s plánem péče pro NPR Žebračka a souhrnem doporučených opatření pro EVL Bečva – Žebračka (Polášek et al. 2013).  
*- Bez respektování doporučení vyplývajících z plánů péče a souborů doporučených opatření hrozí riziko negativních dopadů na předměty ochrany, a to i v případě, kdy provedené zásahy jinak mohou být pro danou přírodní lokalitu přínosné.*

## **PRIORITNÍ OBLAST 4: Řízení a správa města**

Bez navržených opatření.

## 12. Závěr posouzení z hlediska významnosti vlivu koncepce

Předmětem posouzení podle §45i byla koncepce s názvem Strategický plán rozvoje statutárního města Přerova pro období 2021-2027. Daná koncepce se člení na analytickou část a návrhovou část. Předmětem posouzení byla zejména návrhová část koncepce, která obsahuje čtyři základní prioritní oblasti. Významná část z definovaných aktivit má nehmotnou povahu (tvorba projektů, programů, inovací, spolupráce atd.) a nemůže tak mít ze své podstaty negativní dopad na EVL Bečva – Žebračka, která je jedinou potenciálně dotčenou lokalitou soustavy Natura 2000. Některé z nich však mohou mít s ohledem na jejich environmentální charakter nepřímý pozitivní dopad (např. environmentální vzdělávání). Součástí návrhové části jsou však také aktivity hmotné povahy, např. výstavba a rekonstrukce různých typů komunikací, sportovních a turistických zařízení, výstavba průmyslových zón, protipovodňových opatření apod. Všechny tyto záměry mohou být potenciálně kolizní ve vztahu k území EVL, a to formou prostorového střetu, narušení celistvosti lokality, nárůstu rušení apod. Vyhodnocení přesné míry ovlivnění těmito aktivitami však brání přílišná obecnost uvedených aktivit a absence jejich přesné lokalizace. Z tohoto důvodu je u těchto aktivit uvedeno rozmezí předpokládané míry vlivu. Je zřejmé, že plány těchto typů aktivit bude nutno v budoucnu posoudit ve fázi záměru v rámci standardních správních procesů, včetně posouzení záměru podle §45i. Bez provedení posouzení podle §45i nebude možné schválení těchto záměrů, a tedy ani jejich následná realizace.

Na základě provedeného posouzení a výše uvedených skutečností je možno konstatovat, že **hodnocená koncepce s názvem Strategický plán rozvoje statutárního města Přerova pro období 2021-2027 nemá významný negativní vliv na předměty ochrany EVL a PO, ani na jejich celistvost.**

## 13. Rámcové zhodnocení možností kompenzačních opatření

Žádná kompenzační opatření nejsou s ohledem na vyloučení významně negativního vlivu a obecnou povahu posuzované koncepce navrhována.

## 14. Použitá odborná literatura

- ANONYMUS (2001a): Péče o lokality soustavy Natura 2000: Ustanovení článku 6 směrnice o stanovištích 92/43/EHS, edice Planeta, IX/ 4.
- ANONYMUS (2001b): Hodnocení plánů a projektů, významně ovlivňujících lokality soustavy Natura 2000: Metodická příručka k ustanovení článků 6(3) a 6(4) směrnice o stanovištích 92/43/EHS, edice Planeta, XII/1.
- ANONYMUS (2007): Metodika hodnocení významnosti vlivů při posuzování podle § 45i zákona č. 114/92 Sb., o ochraně přírody a krajiny, ve znění pozdějších předpisů. Věstník MŽP, XVII, částka 11, 23 pp.
- Calábek et al. (2021): Strategický plán rozvoje statutárního města Přerova pro období 2021–2027. Vyhodnocení koncepce zpracované na základě § 10 e, f zákona č. 100/2001 Sb., o posuzování vlivů na životní prostředí s obsahem podle přílohy č. 9 k zákonu č. 100/2001 Sb. v platném znění.
- Culek M. (ed.) (1996): Biogeografické členění České republiky. Enigma, Praha.
- Hruška L. et al. (2021): Strategický plán rozvoje statutárního města Přerova pro období 2021–2027. Analytická a návrhová část. 203 + 19 pp.
- Chvojková E. et al. (2011): Příručka k hodnocení vlivů na předměty ochrany lokalit soustavy NATURA 2000. MŽP, 97 pp.
- Chytrý M., Kučera T., Kočí M. (eds) (2001): Katalog biotopů České republiky. AOPK ČR, Praha, 307 pp.
- Marhoul P., Turoňová D., eds. (2008): Zásady managementu stanovišť druhů v evropsky významných lokalitách soustavy Natura 2000. AOPK ČR, Praha, 202 pp.
- Polášek V., Kovařík P., Dočkal O. (2013): Souhrn doporučených opatření pro evropsky významnou lokalitu Bečva – Žebračka (CZ0714082). AOPK ČR. Nestránkováno.
- Roth P. (ed.) (2003): Legislativa evropských společenství v oblasti územní a druhé ochrany přírody (směrnice 79/409/EHS, směrnice 92/43/EHS, rozhodnutí 97/266/EHS). MŽP, Praha.

### Legislativa:

- Směrnice Rady č. 92/43/EEC z 21.5.1992 o ochraně přírodních stanovišť, volně žijících živočichů a planě rostoucích rostlin (NATURA 2000).
- Zákon č. 114/1992 Sb., o ochraně přírody a krajiny, v platném znění.
- Vyhláška č. 142/2018 Sb. o náležitostech posouzení vlivu záměru a koncepce na evropsky významné lokality a ptačí oblasti a o náležitostech hodnocení vlivu závažného zásahu na zájmy ochrany přírody a krajiny.

### Internetové zdroje:

- Standardní datový formulář – SDF (<https://natura2000.eea.europa.eu>)
- Seznam lokalit soustavy Natura 2000 (<https://natura2000.cz/Lokalita/Lokalita>)
- Nálezová databáze ochrany přírody (<https://portal.nature.cz/nd/>)
- Ústřední seznam ochrany přírody (<https://drusop.nature.cz/portal/>)
- MapoMat (<https://webgis.nature.cz/mapomat>)
- Informační systém ochrany přírody (<https://portal.nature.cz>)
- [www.cenia.cz](http://www.cenia.cz)
- [www.biomonitoring.cz](http://www.biomonitoring.cz)

## Příloha 1: Stanoviska orgánů ochrany přírody podle §45i k hodnocené koncepci



AGENTURA OCHRANY  
PŘÍRODY A KRAJINY  
ČESKÉ REPUBLIKY

REGIONÁLNÍ PRACOVISŤE  
OLOMOUCKO

Oddělení Správa CHKO  
Litovelské Pomoraví  
Husova ul. 906/5  
784 01 Litovel  
tel.: +420 951 425 155  
e-mail: litpom@nature.cz  
olomoucko.ochranaprirody.cz

**PROCES- Centrum pro rozvoj  
obcí a region  
Moravská 758/95**

**700 30 Ostrava - Hrabůvka**

NAŠE Č. J.: 00987/OM/21

VYŘIZUJE: Vrbický

DATUM: 21. 4. 2021

### Věc: Stanovisko orgánu ochrany přírody

Agentura ochrany přírody a krajiny ČR (dále jen „Agentura“) jako orgán ochrany přírody příslušný podle ustanovení § 78 odst. 1 zákona č. 114/1992 Sb., o ochraně přírody a krajiny, v platném znění (dále jen „zákon“) na základě žádosti společnosti PROCES – Centrum pro rozvoj obcí a regionů, s.r.o. (se sídlem Moravská 758/95, 700 30 Ostrava - Hrabůvka, IČ: 28576217, dále jen „žadatel“) zastupujícího Statutární město Přerov, ze dne 17. 3. 2021 o posouzení, zda koncepce „Strategický plán rozvoje statutárního města Přerova pro období 2021-2027“, (dále jen „Koncepce“) může mít významný vliv na evropsky významné lokality nebo ptačí oblasti (Natura 2000) vydává v souladu s § 45i odst. 1 zákona toto stanovisko:

Předložený záměr **nemůže mít** samostatně nebo ve spojení s jinými koncepcemi **významný vliv** na příznivý stav předmětů ochrany nebo na celistvost evropsky významných lokalit nebo ptačích oblastí.

### Podklady:

- Žádost společnosti PROCES – Centrum pro rozvoj obcí a regionů ze dne 17. 3. 2021 (dále jen „Žádost“)
- Plná moc ze dne 17. 3. 2021 zmocňující společnost PROCES – Centrum pro rozvoj obcí a regionů, s.r.o. k zastupování Statutárního města Přerov v souvislosti s předložením oznámení koncepce
- Strategický plán rozvoje statutárního města Přerova pro období 2021 – 2027, Analytická část, PROCES – Centrum pro rozvoj obcí a regionů, s.r.o., 2021
- Strategický plán rozvoje statutárního města Přerova pro období 2021 – 2027, Návrhová část, PROCES – Centrum pro rozvoj obcí a regionů, s.r.o., 2021
- související právní předpisy

### Odůvodnění:

Dne 17. 3. 2021 byla Agentuře doručena žádost o vydání stanoviska podle § 45i odst. 1 ke koncepci „Strategický plán rozvoje statutárního města Přerova pro období 2021 – 2027“, zda předložená Koncepce může mít samostatně nebo ve spojení s jinými koncepcemi nebo záměry významný vliv na příznivý stav předmětu ochrany nebo celistvost území soustavy Natura 2000.

Žádost se, vzhledem k působnosti koncepce na území statutárního města Přerova, vztahuje k územní působnosti regionálního pracoviště Olomoucko Agentury ochrany přírody a krajiny

IČ: 62933591 | Bankovní spojení ČNB Praha 1 | číslo účtu: 18228–011/0710 | jan.vrbický@nature.cz | T: 951 425 160

České republiky, v rámci níž se ve vztahu k soustavě Natura 2000 koncepce týká části území evropsky významné lokality Bečva-Žebračka (CZ0714082) v překryvu s národní přírodní rezervací Žebračka. Předměty ochrany EVL Bečva – Žebračka jsou:

- dubohabřiny asociace Galio-Carpinetum (9170);
- smíšené lužní lesy s dubem letním (*Quercus robur*), jilmem vazem (*Ulmus laevis*), j. habrolistým (*U. minor*), jasanem ztepilým (*Fraxinus excelsior*) nebo j. úzkolistým (*F. angustifolia*) podél velkých řek atlantské a středoevropské provincie (*Ulmion mino-ris*) (91F0);
- hrouzek Kesslerův (*Gobio kesslerii*);
- kuňka ohnivá (*Bombina bombina*);
- velevrub tupý (*Unio crassus*)

Stručný popis koncepce, jak je uveden v Žádosti:

Strategický plán rozvoje statutárního města Přerova pro období 2021 – 2027 je strategickým dokumentem, jehož cílem je na základě konstruktivního a aktuálního vyhodnocení stávající situace vytvořit reálné možnosti resp. cesty k udržitelnému rozvoji statutárního města Přerova. Strategické plánování přináší systematický, dlouhodobý a komplexní přístup vycházející ze sdílené představy o společné budoucnosti, který optimalizuje využití lidských a finančních zdrojů dlouhodobým sledováním předem vytyčeného cíle. Strategický plán rozvoje je zpracován v souladu se souborem koncepčních dokumentů vztahujících se k rozvoji a fungování města v konkrétních oblastech a definuje směřování rozvoje města ve stanoveném období let 2021 – 2027. Strategický plán rozvoje vychází z existujících postupů strategického plánování a patřičnou pozornost věnuje integraci a evaluaci opatření a participaci občanů i odborné veřejnosti při hledání optimálních řešení. Návrhová část Strategického plánu rozvoje statutárního města Přerova je rozdělena do čtyř prioritních oblastí, v jejichž rámci jsou definována konkrétní opatření naplňování Strategického plánu rozvoje směřující k udržitelnému rozvoji města. Prioritními oblastmi návrhové části dokumentu jsou: (1) Bezpečné a přívětivé sociální prostředí, školství; (2) Podnikání a zaměstnanost, kultura, sport a cestovní ruch; (3) Životní prostředí, doprava, technická infrastruktura, územní plánování a (4) Řízení a správa města. Očekávaným přínosem opatření Strategického plánu rozvoje v oblasti životního prostředí je mj. zkvalitnění ochrany přírody, péče o veřejnou zeleň, posílení přirozených funkcí krajiny a ekologické stability území Přerova. Strategický plán rozvoje respektuje principy ochrany přírody a podporuje realizaci opatření a aktivit za účelem rozvoje ochrany přírody ve zvláště chráněných územích a územích soustavy Natura 2000. Veškeré relevantní investiční aktivity Strategického plánu rozvoje statutárního města Přerova pro období 2021 – 2027 budou podléhat Hodnocení dopadů na životní prostředí EIA dle platné legislativy.

Návrhová část koncepce vytyčuje několik prioritních oblastí:

- 1. Bezpečné a přívětivé sociální prostředí, školství
- 2. Podnikání a zaměstnanost, kultura, sport a cestovní ruch
- 3. Životní prostředí, doprava, technická infrastruktura, územní plánování
- 4. Řízení a správa města

Některé z těchto prioritních oblastí (zejm. č. 4) už z povahy věci nejsou ve střetu s ochranou území soustavy Natura 2000, zejména proto, že jde o cíle dosahované např. lepší organizací, zefektivněním procesů a podobně a uplatňování takovýchto opatření není spojeno s žádným fyzickým dopadem do území a tedy ani do území soustavy Natura 2000. Obdobně je tomu i u většiny cílů a opatření prioritních oblastí 1, 2 a 3.

U části priorit, jakými jsou např. Priority 1.4 Bydlení, 2.2 Kultura a volnočasové aktivity, 2.3 Sport, 2.4 Cestovní ruch, 3.1 Územní rozvoj, 3.2 Životní prostředí, 3.3 Technická infrastruktura, 3.4 Doprava, 3.5 Změna klimatu, u nichž jsou opatření k dosažení některých specifických

cílů spojeny s rozvojem technické infrastruktury, stavební činností a podobně, budou konkrétní opatření, která budou mít potenciál mít vliv na příznivý stav předmětů ochrany nebo na celistvost EVL Bečva – Žebračka podléhat standardním schvalovacím procesům, v nichž zájem na jejich ochranu nemůže být opomenut. Předměty ochrany části EVL Bečva – Žebračka v překryvu s národní přírodní rezervací Žebračka jsou rovněž významným způsobem zajištěny díky ochranným podmínkám tohoto zvláště chráněného území.

Vzhledem k výše uvedenému dospěla Agentura k názoru, že významný vliv na příznivý stav předmětů ochrany nebo celistvost EVL Bečva – Žebračka lze vyloučit.

*"otisk úředního razítka"*

Mgr. Jan Vrbický  
vedoucí oddělení  
Správa CHKO Litovelské Pomoraví

*"podepsáno elektronicky"*

Rozdělovník:

1. Doporučeně do datové schránky:

- PROCES – Centrum pro rozvoj obcí a regionů, s.r.o., Moravská 758/95, 700 30 Ostrava - Hrabůvka, ID DS: yymuvfs

2. Spis



**Krajský úřad Olomouckého kraje  
Odbor životního prostředí a zemědělství  
Jeremenkova 40a, 779 11 Olomouc**

Č. j.: KUOK 34683/2021

V Olomouci dne 22. 4. 2021

Sp.Zn: KÚOK/31826/2021/OŽPZ/431

vyřizuje: RNDr. Miroslava Kudýnová

tel.: 585 508 631

datová schránka: qjabfmf

e-mail: [m.kudynova@olkraj.cz](mailto:m.kudynova@olkraj.cz)

Počet listů: 1

Počet příloh: 0

**PROCES – Centrum pro rozvoj obcí  
a regionů**

**Moravská 758/95**

**700 30 Ostrava - Hrabůvka**

**Stanovisko s nevyloučením významného vlivu na lokality soustavy  
Natura 2000**

Krajský úřad Olomouckého kraje, Odbor životního prostředí a zemědělství, jako orgán ochrany přírody, příslušný podle § 77a odst. 4 písm. n/ zákona č. 114/1992 Sb., o ochraně přírody a krajiny, ve znění pozdějších předpisů (dále „zákon“), po posouzení koncepce „**Strategický plán rozvoje statutárního města Přerova pro období 2021-2027**“ zpracovatele PROCES – Centrum pro rozvoj obcí a regionů, Moravská 758/95, Ostrava - Hrabůvka vydává v souladu s § 45i odst. 1 zákona toto stanovisko:

**Nelze vyloučit, že uvedená koncepce může mít samostatně nebo ve spojení  
s jinými koncepcemi významný vliv na příznivý stav předmětu ochrany nebo  
celistvost evropsky významné lokality nebo ptačí oblasti.**

**Zdůvodnění:**

Koncepce si vytkla globální cíle: zatraktivnit město pro obyvatele, vytvářet vhodné podmínky pro podnikání, budovat udržitelnou dopravní a technickou infrastrukturu, zabezpečit kvalitní dostupné bydlení a bezpečné prostředí pro život, podpořit rozvoj školství a zajistit širokou nabídku sociálních a zdravotních služeb, zajistit atraktivní nabídku sportovního a kulturního vyžití pro občany i návštěvníky, chránit životní prostředí a reagovat na klimatické změny. Koncepce je zpracována v části analytické a v části návrhové.

V územním obvodu statutárního města se nachází část evropsky významné lokality Bečva-Žebračka CZ0714082. Tato lokalita zaujímá tok řeky Bečvy v úseku od Hranic k Lipníku nad Bečvou a dále směrem po toku Strhance, na kterém se u Přerova rozkládá lesní komplex Žebračka. Předmětem ochrany v evropsky významné lokalitě jsou dva typy přírodních biotopů (dubohabřiny a smíšené lužní lesy) a tři evropsky významné druhy živočichů kuňka ohnivá, hrouzek Kesslerův a velevrub tupý.

Orgán ochrany přírody učinil závěr, že nelze vyloučit, že některá navrhovaná opatření svou věcnou povahou či umístěním mohou mít potenciál způsobit přímé, nepřímé či sekundární vlivy na celistvost a příznivý stav předmětů ochrany výše uvedené lokality soustavy Natura 2000. Jedná se především o opatření v zájmu protipovodňové ochrany, budování technické a dopravní infrastruktury, sportovních aktivit, umístování

tras sportovních závodů, volnočasových aktivit, urbanizaci bezprostředního okolí evropsky významné lokality a s tím spojenými dalšími nároky a zátěžemi pro přírodní prostředí, využití lesa Žebračka jako příměstské oblasti k rekreaci apod. V územním obvodu statutárního města se nacházejí maloplošná zvláště chráněná území – vedle národní přírodní rezervace Žebračka jako součásti evropsky významné lokality Bečva Žebračka, jsou to dále přírodní památka Na Popovickém kopci a přírodní památka Malé laguny, jejichž území mohou být rovněž při naplňování koncepce dotčena.

*otisk úředního razítka*

Bc. Ing. Renata Honzáková  
vedoucí oddělení ochrany přírody  
Odboru životního prostředí a zemědělství  
Krajského úřadu Olomouckého kraje

Za správnost vyhotovení odpovídá:  
RNDr. Miroslava Kudýnová