

č. objektu, název objektu	vlastník/správce
SO 101 Okružní křižovatka na sil I/47	stát/RSD ČR
SO 101.1 Podchycení stávajících melioračních systémů	vlastník pozemku
SO 102 Místní komunikace	město Hranice
SO 350 Přeložka vodovodu DN300	VAK Píerov, a.s.
SO 351 Přeložka vodovodu DN100	VAK Píerov, a.s.
SO 410 Přeložka nadzemního vedení VN	ČEZ Distribuce a.s.
SO 430 Přeložka nadzemního vedení NN	ČEZ Distribuce a.s.
SO 431 Přeložka přípojky vedení NN pro mytnou bránu	stát (RSD ČR)/Kapsch
SO 432 Veřejné osvětlení	město Hranice
SO 450 Ochrana sdělovacího optického vedení Telco Pro Services	Telco Pro Services s. a.s.
SO 451 Přeložka sdělovacího optického vedení CETIN	CETIN, a.s.
SO 460 Přeložka sdělovacího metalického vedení CETIN	CETIN, a.s.
SO 510 Přeložka plynovodu	GridServices, s.r.o.

LEGENDA:

	KONSTRUKCE VOZOVKY V TL 590mm		ZPEVNĚNÉ PLOCHY ZE ZÁMKOVÉ DLAŽBY
	KONSTRUKCE VOZOVKY V TL 470mm		ODRAZNÉ OSTRŮVKY
	ZPEVNĚNÉ PLOCHY ZE ŽULOVÝCH KOSTEK		KONSTRUKCE VOZOVKY V TL 300mm
	ČÍSLO PŘÍČNÝCH ŘEZŮ		NÁSPY, OZELENĚNÍ
	KÁČENÁ ZELEŇ		VÝKOP

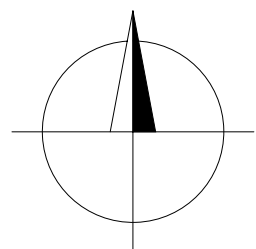
LEGENDA INŽENÝRSKÝCH SÍTÍ:

STÁVAJÍCÍ	NOVÉ	
		VTL PLYNOVOD
		STL PLYNOVOD
		NADZEMNÍ VEDENÍ VN
		NADZEMNÍ KABEL NN
		PODZEMNÍ KABEL NN
		METALICKÝ SĐĚL. KABEL
		OPTICKÝ SĐĚL. KABEL
		VODOVOD

LEGENDA ZÁBORŮ:

	TRVALÝ ZÁBOR STAVBY
	DOČASNÝ ZÁBOR STAVBY



POZN. Dle dostupných podkladů byly zemědělské pozemky meliorovány a to v letech 1931-1932. Během výstavby bude nutné stávající meliorace podchytit, aby nedošlo k podmáčení silničního tělesa.



Pod plátk

ZMĚNA VÝKRESU:				
Č. ZMĚNY	PŘEDMĚT ZMĚNY	ZMĚNU PROVEDL.	PODPIS	DATUM ZMĚNY
01	ÚPRAVA VEDENÍ PŘELOŽEK SO 432 A SO 510	ING. VYŘÍCHAL ZD.		09/2020

C

SOUBRAVNICOVÝ SYSTÉM : VÝŠKOVÝ SYSTÉM :		S - JTSK B.p.v.	
VEDOUcí PROJEKTANT - HIP	ING. STRUHÁR FILIP		
ZODPOVĚDNÝ PROJEKTANT	ING. VYŇUCHAL ZDENĚK		
VYPRACOVAL	ING. VYŇUCHAL ZDENĚK		
KONTROLOVAL	ING. LEGERSKÝ ZDENĚK		
KRAJ, MĚU, OBČ	OLOMOUCKÝ, HRANICE		
OBJEDNATEL, INVESTOR	MĚSTO HRANICE		
NÁZEV AKCE:	OKRUŽNÍ KŘÍŽOVATKA NA SILNICI I/47, MÍSTNÍ ČÁST SLAVÍČ		
NÁZEV OBJEKTU:	SITUACNÍ VÝKRESY		
NÁZEV VÝKRESU:	SITUACE STAVBY V KATASTRÁLNÍ MAPĚ		Č. VÝKRESU
			C.3