






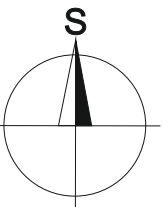
# Situace

The map shows the town of Šternberk and its surroundings. Key features include the 'Vinný vrch 302' area, the 'Šternberk' label, and various roads and landmarks. A red rectangle highlights the 'Detail' area, which is further magnified in the adjacent map.

1.

**Legenda:**

	P2	Stávající svislé dopravní značení
	B24b	Přechodné svislé dopravní značení
		Stávající vodorovné dopravní značení
		Přechodné vodorovné dopravní značení
		Uzavřený úsek



**STANOVENO**  
**ROZK. 118932/2021**  
**KRAJSKÝ ÚŘAD OLOMOUCKÉHO KRAJE**  
**ODBOR DOPRAVY A SILNIČNÍHO**  
**HOSPODÁŘSTVÍ**

Dne 16.11.2021  
DOPORUČUJI  
KRPM-126305-1/ČJ-2021-140506

POLICIE ČESKÉ REPUBLIKY  
KRAJSKÉ ŘEDITELSTVÍ POLICIE  
OLOMOUCKÉHO KRAJE  
DOPRAVNÍ INSPEKTORÁT  
771 36 OLOMOUC

Vyracoval:		Datum:		<div>SEKNE</div> <div>SEKNE, spol. s r.o. Hamerská 12, 772 00 Olomouc DIČ: CZ62363701 tel./fax: 585 311 867</div>		
Ing. Jiří Bluma		4.11.2021				
Název akce: <div>Oprava mostu 46-037</div> <div>Šternberk</div>						
Název objektu:		Přechodné dopravní značení		Formát:	Č. výkresu:	Č. soupřavy:
Příloha:		3B. fáze		3xA4	09	