

I/44 BLUDOV OBCHVAT  
SO 171 Definitivní dopravní značení  
SITUACE - ZNAČENÍ NAVRŽENO

KM 0,000 000 - 17,850 000 (část 1)

LEGENDA KOMUNIKACÍ:

SO	KATEGORIE/NAVRH. RYCHLOST
101	S 21,5/100
110-A	S 7,25/60
110-B	S 7,25/60
110-C	S 7,25/60
110-D	S 7,25/60
111	S 9,0/60
120	S 9,5/80
121.1	S 9,5/50
121.2	S 9,5/50
122	S 5,0/30
130	S 7,5/30
131.1	S 7,5/30
131.2	S 7,5/30
140	P 5,0/30
150	-

LEGENDA:


P4	STÁVAJÍCÍ SVISLÉ DOPRAVNÍ ZNAČENÍ
P1	NOVÉ SVISLÉ DOPRAVNÍ ZNAČENÍ PRO ŘSD
C4s	NOVÉ SVISLÉ DOPRAVNÍ ZNAČENÍ PRO SSOK
Z11g	NOVÉ ZNAČENÍ PATŘÍCÍ JINÝM OBJEKTŮM
Z11b	NOVÉ VODOROVNÉ DOPRAVNÍ ZNAČENÍ
Z11e	VZDÁLENOSTI SMĚROVÝCH SLOUPKŮ ODPOVÍDAJÍ POLOMĚRU SMĚROVÝCH OBLOUKŮ
	SMĚROVÉ SLOUPKY BUDOU OSAZENY DLE TP 58 A ČSN 73 6101







SEZNAM VYZNAČENÝCH OBJEKTŮ:

101	Přeložka silnice I/11 a I/44 Bludov - obchvat	201	Most na stávající silnici III/443 přes silnici I/44
101.1	Silnice I/44 - meteostanice	202	Inundační most na silnici I/44 přes Chromčský náhon
110	MÚK Postřelmov	203	Inundační most na silnici I/44 v km 17,750
110.1	Přijezdové komunikace od OK Postřelmov k nemovitostem	204	Most na silnici I/44 přes trať ČD Zábřeh-Bludov
110.2	Větev OK Postřelmov do Postřelmova	205	Most na silnici I/44 přes Bludovský potok
111	MÚK Šumperk-jih	206	Most na silnici I/44 přes silnici III/3704
120	Přivaděč města Šumperk, intravilán	207	Inundační most na silnici I/44 v km 18,940
121.1	Přeložka stávající silnice III/0443	208	Inundační most na silnici I/44 přes Desnou
121.2	Přeložka stávající silnice I/44	209	Most na silnici I/44 přes Sudkovský potok
122	Přijezdová komunikace k ORL	210	Most na silnici I/44 přes Sudkovský potok
130	Přeložka silnice III/3704 Bludov - Sudkov	211	Most na silnici I/44 přes potok v km 21,017
130.1	Mobilní hráz na silnici III/3704 v obci Sudkov	212	Most na věži 111-4 přes přeložku Sudkovského potoka
130.2	Sjezdy na pozemky z překládané III/3704 (KÚ Bludov)	213	Most na přivaděči přes Desnou
130.3	Sjezdy na pozemky z překládané III/3704 (KÚ Sudkov)	214	Most na přivaděči přes Bratrušovský potok
131.1	Přeložka účelové komunikace, ZÚ - km 0,180	215	Most na silnici III/43704 přes potok
131.2	Přeložka účelové komunikace, km 0,180 - KÚ	216	Inundační most na silnici III/3704 v km 0,545
140	Přeložka polní cesty v km 20,712	217	Inundační most na polní cestě v km 0,035
150	Cyklostezka a náhradní chodník	218	Most na přivaděči přes vodoteč
		219	Most na účelové komunikaci přes potok

701	Protluková stěna km 18,640 - 19,060
702	Protluková stěna km 0,100 - km 0,460 - přivaděč Šumperk
703	Protluková stěna v obj. č. pop. 220 v Postřelmově

I/44 BLUDOV - OBCHVAT

OBJEDNATEL:  ŘEDITELSTVÍ SILNIC A DÁLNIC ČR	Ředitelství silnic a dálnic ČR Na Pankráci 546/56 145 05 Praha 4  Stavbu zajišťuje Závod Olomouc Volavkova 24a 779 11 Olomouc
--	---

ZHOTOVITEL: SUDOP GROUP VELKÉ PROJEKTY RS		
SPRÁVCE SPOLEČNOSTI  Dopravoprojekt Brno a.s., Kounicova 271/13, 602 00 Brno	SPOLEČNÍK  SUDOP PRAHA a.s., Ošarňáka 2643/1a, 130 00 Praha 3	SPOLEČNÍK  PUDIS a.s., Nad Vohvodem 2228/2, 100 31 Praha 10
SPOLEČNÍK  METROPROJEKT PRAHA a.s., I. P. Pavlova 1786/2, 120 00 Praha 2	SPOLEČNÍK  VPU DECO PRAHA a.s., Podbátka 1014/20, 160 00 Praha 6	SPOLEČNÍK  DOPRAVOPROJEKT a.s., Kounicova 24, 602 00 Brno
HLAVNÍ INŽENÝR PROJEKTU: ING. PAVEL KREJČÍ		

D.1.1  
SO 171.1

VÝŠKOVÝ SYSTÉM: BpV

SOUŘADNICOVÝ SYSTÉM: S-JTSK

ŘEDITEL ATELIERU ING. VLADIMÍR NAVRÁTIL	DOPRAVOPROJEKT BRNO Kounicova 271/13, 602 00 BRNO	
HLAVNÍ INŽENÝR PROJEKTU ING. PAVEL KREJČÍ	DATUM 08/2023	FORMÁT 12x A4
ZODPOVĚDNÝ PROJEKTANT ING. PAVEL KREJČÍ	MĚŘÍTKO 1:2000	Č. ZAKÁZKY 19-032-A1-VD-ZDS
VYPRACOVAL ING. LIBOR PALÁN	ÚČEL	
KONTROLOVAL ING. VLADIMÍR NAVRÁTIL		
NÁZEV STAVBY <b>I/44 BLUDOV - OBCHVAT</b>		
NÁZEV OBJEKTU <b>SO 171.1 Definitivní dopravní značení ve správě ŘSD</b>		
NÁZEV VÝKRESU <b>SITUACE - ZNAČENÍ NAVRŽENO</b>		Č. SOUPRAVY <b>2.1</b>