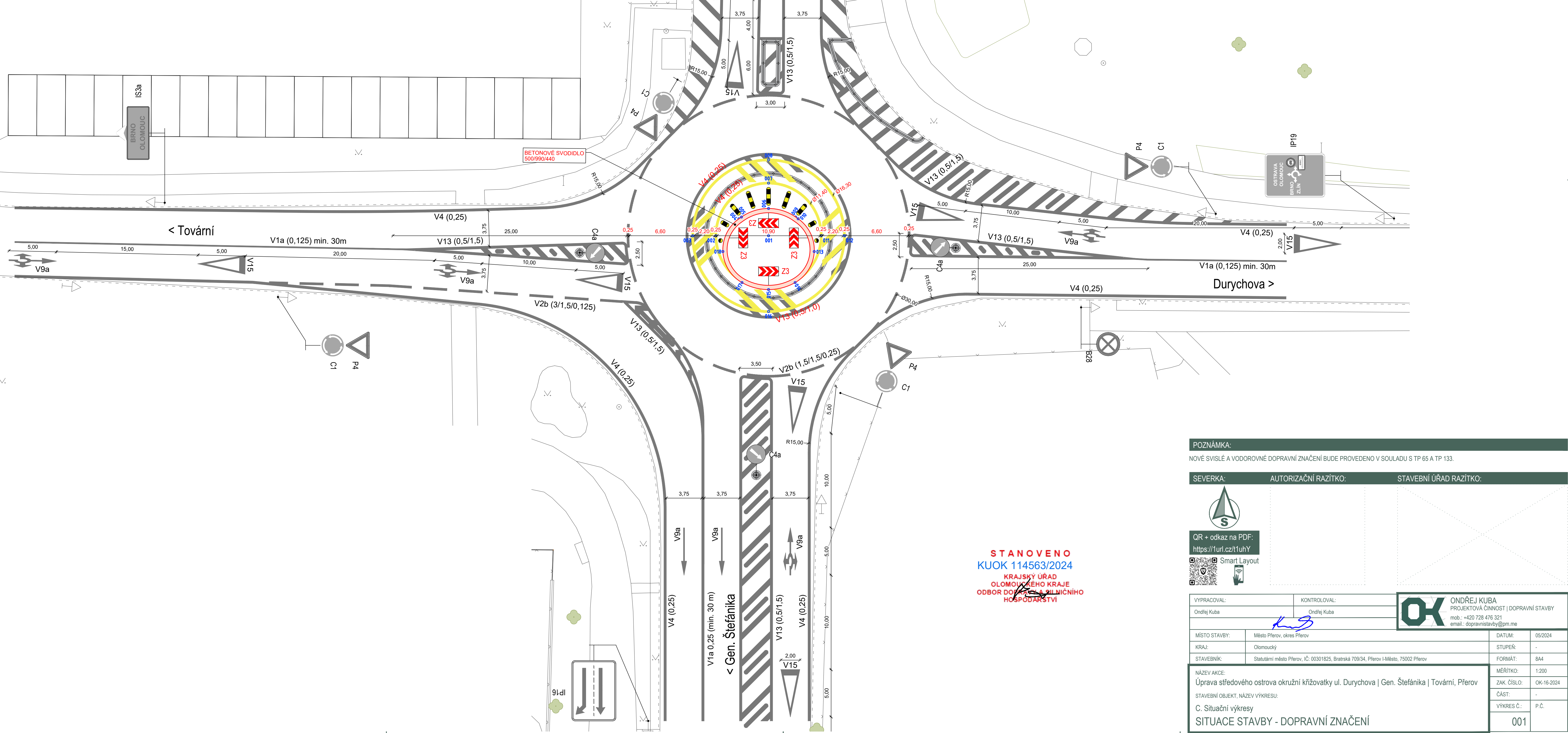
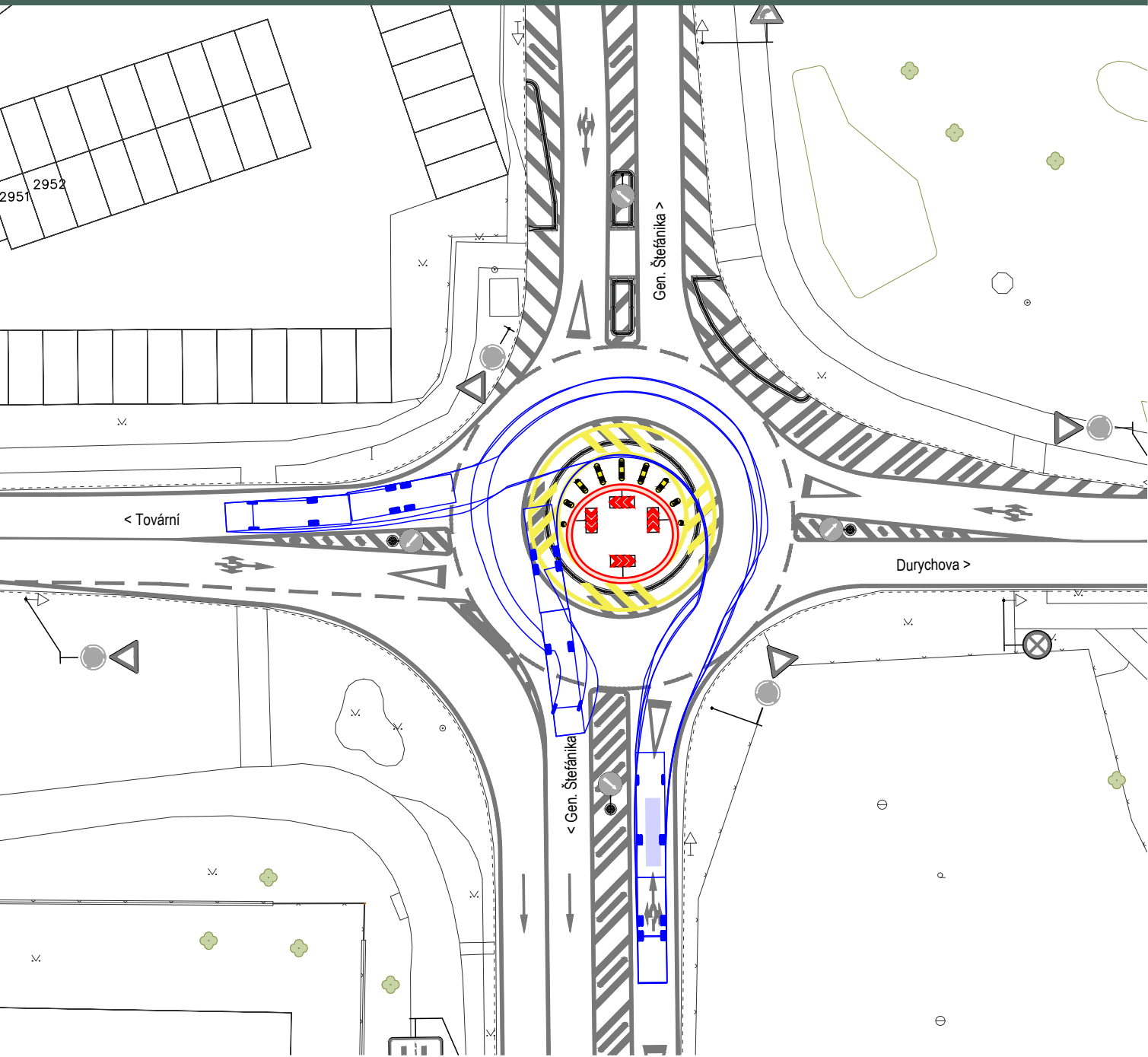



LEGENDA:			
	NAVRHOVÁNE NOVÉ VODOROVNÉ DOPRAVNÍ ZNAČENÍ		
	VYTÝČOVACÍ BOD		
LEGENDA (STÁVAJÍCÍ):			
	POLOHOVIS		
	BUDOVI		
	ZELEŇ		
	KATASTR NEMOVITOSTÍ		
	ČÍSLO PARCEL KATASTRU NEMOVITOSTÍ		
	VÝŠKOPIS		
	DŘEVINYKŘOVINY STÁVAJÍCÍ		
LEGENDA DZ:			
STÁVAJÍCÍ	RUŠENÉ	POSUNUTÉ	NOVÉ
			
B20a	B20a (ruší se)	P4 (posun stávající DZ)	P4



POZNÁMKA:

NOVÉ SVISLÉ A VODOROVNÉ DOPRAVNÍ ZNAČENÍ BUDE PROVEDENO V SOULADU S TP 65 A TP 133.

SEVERKA:      AUTORIZAČNÍ RAZÍTKO:      STAVEBNÍ ÚŘAD RAZÍTKO:



VYPRACOVAL: Ondřej Kuba		KONTOLOVAL: Ondřej Kuba		ONDŘEJ KUBA PROJEKTOVÁ ČINNOST   DOPRAVNÍ STAVBY mob.: +420 728 476 321 email: dopravnistavby@pm.me	
MÍSTO STAVBY:	Město Přerov, okres Přerov	DATUM:	05/2024	STUPEŇ:	-
KRAJ:	Olomoucký	FORMÁT:	B4	MÉRÍTKO:	1:200
STAVEBNÍK:	Statutární město Přerov, IČ: 00301825, Bratrská 709/34, Přerov I-Město, 75002 Přerov	ZAK. ČÍSLO:	OK-16-2024	ČÁST:	-
NÁZEV AKCE:	Úprava středového ostrova okružní křižovatky ul. Durychova   Gen. Štefánka   Tovární, Přerov	VÝKRES Č.:	P.Č.		
STAVEBNÍ OBJEKT, NÁZEV VÝKRESU:	C. Situační výkresy				
SITUACE STAVBY - DOPRAVNÍ ZNAČENÍ				001	