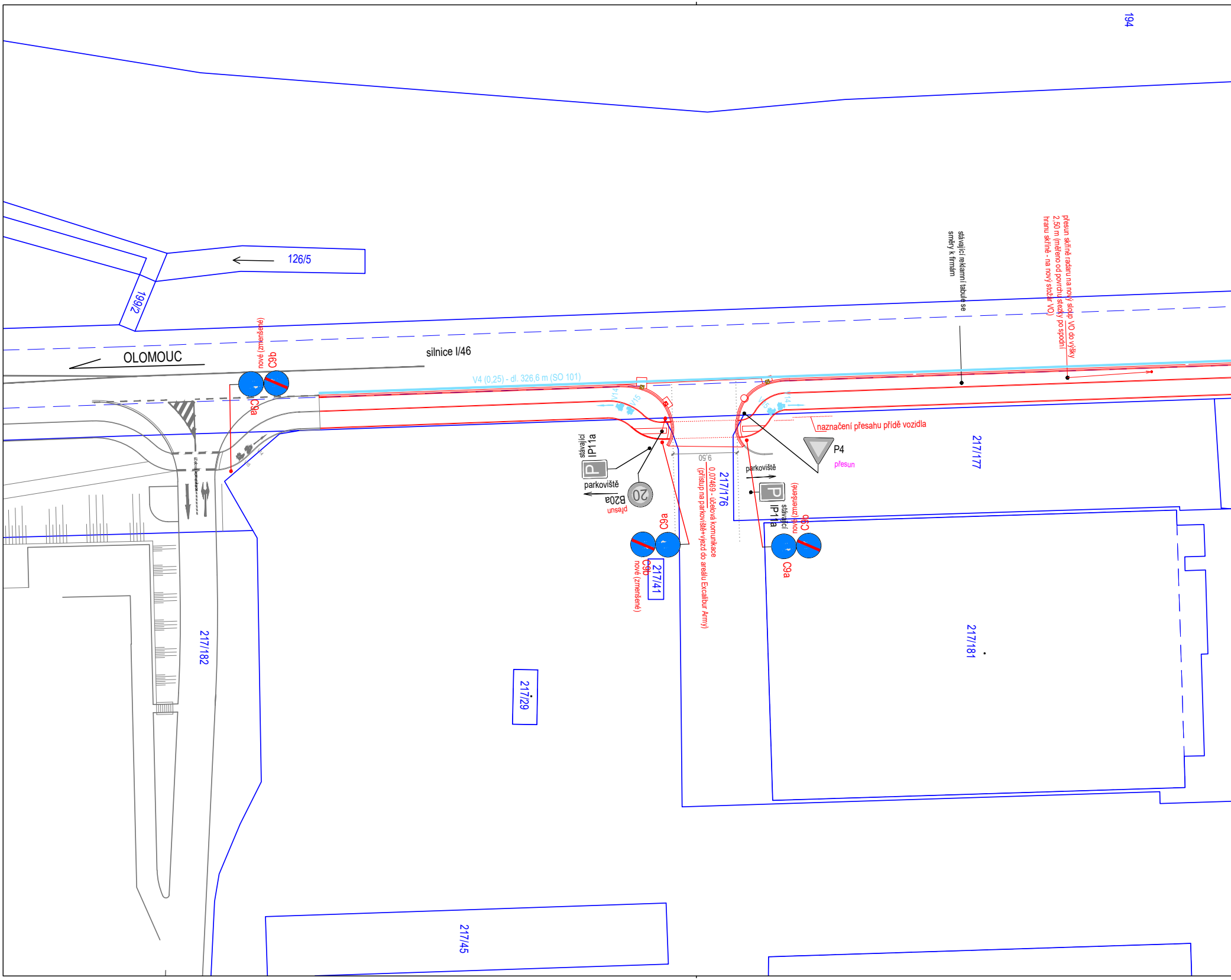
194
126/5
199/2
OLOMOUC
silnice I/46
nové (zmenšené)
C9b
C9a
V4 (0,25) - dl. 326,6 m (SO 101)
V14
V15
stávající reklamní tabule se
směry k firmám
přesun skříně radaru na nový sloup VO do výšky
2,50 m (měřeno od povrchu stezky po spodní
hranu skříně - na nový stožár VO)
naznačení přesahu přídě vozidla
P4
přesun
stávající
IP11a
parkoviště
B20a
přesun
20
9,50
217/176
0,07469 - účelová komunikace
(přístup na parkoviště+vjezd do areálu Excalibur Army)
C9a
C9b
nové (zmenšené)
217/41
parkoviště
stávající
IP11a
nové (zmenšené)
C9b
C9a
217/177
217/181
217/182
217/29
217/45

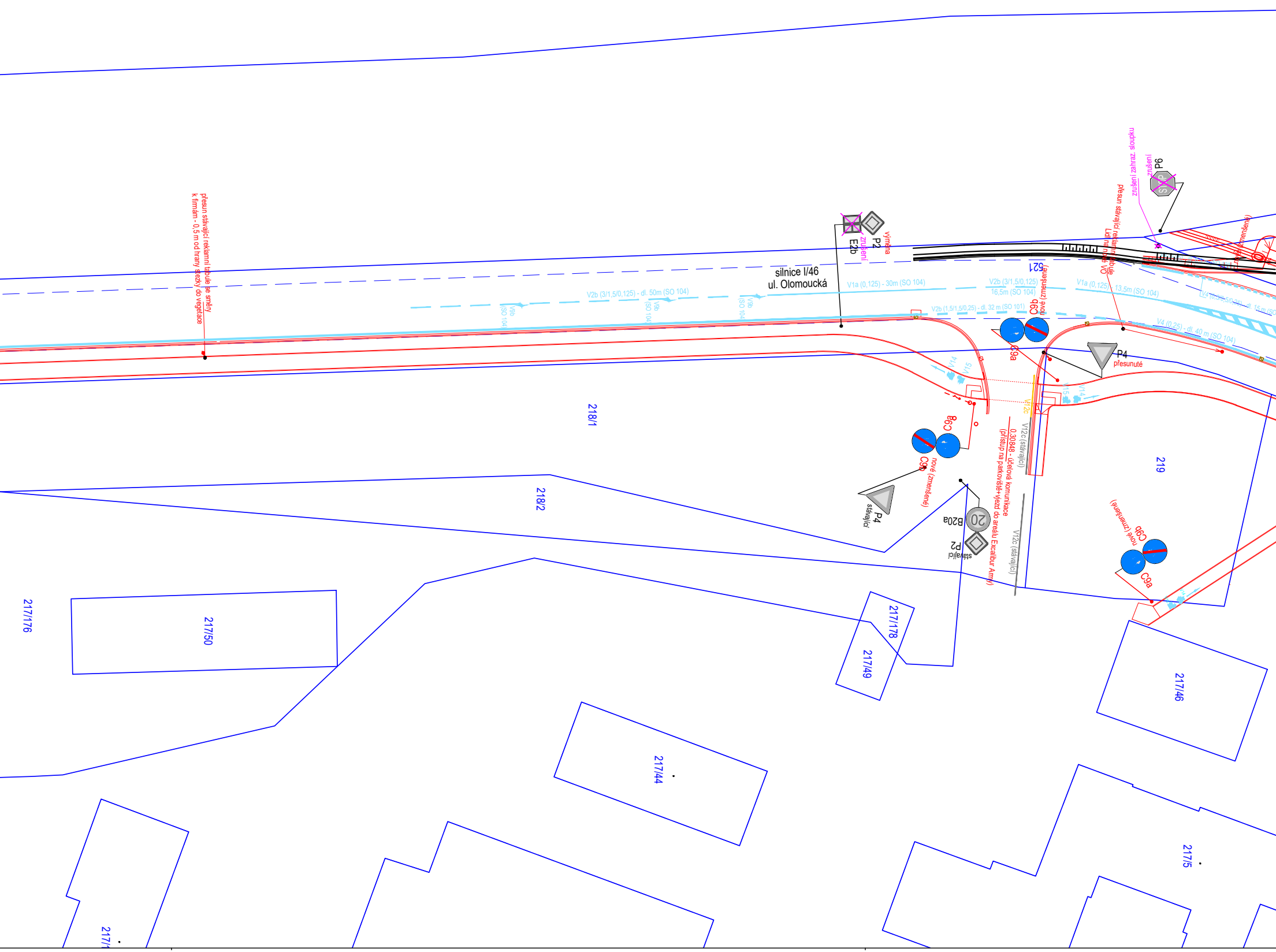
silnice I/46
ul. Olomoucká
přesun stávající reklamní tabule se směry k firmám - 0,5 m od hrany stezky do vegetace
V2b (3/1,5/0,125) - dl. 50m (SO 104)
V9b (SO 104)
V9b (SO 104)
V9b (SO 104)
E2b
zrušení
P2
výměna
V1a (0,125) - 30m (SO 104)
V2b (3/1,5/0,125) 16,5m (SO 104)
V2b (1,5/1,5/0,25) - dl. 32 m (SO 101)
521
C9b
nové (zmenšené)
C9a
přesun stávající reklamní tabule Lidl na nové VO
zrušení zahraz. sloupku
zrušení
P6
STOP
V1a (0,125) - 13,5m (SO 104)
V4 (0,5/0,5/0,25) - dl. 15 m (SO
V4 (0,25) - dl. 40 m (SO 104)
nové (zmenšené)
P4
přesunuté
V14
V15
V15
V14
V12c
V12c (stávající)
V12c (stávající)
0,30848 - účelová komunikace (přístup na parkoviště+vjezd do areálu Excalibur Army)
C9a
C9b
nové (zmenšené)
P4
stávající
20
B20a
P2
stávající
C9b
nové (zmenšené)
C9a
218/1
218/2
219
217/176
217/50
217/178
217/49
217/44
217/46
217/5
217/1

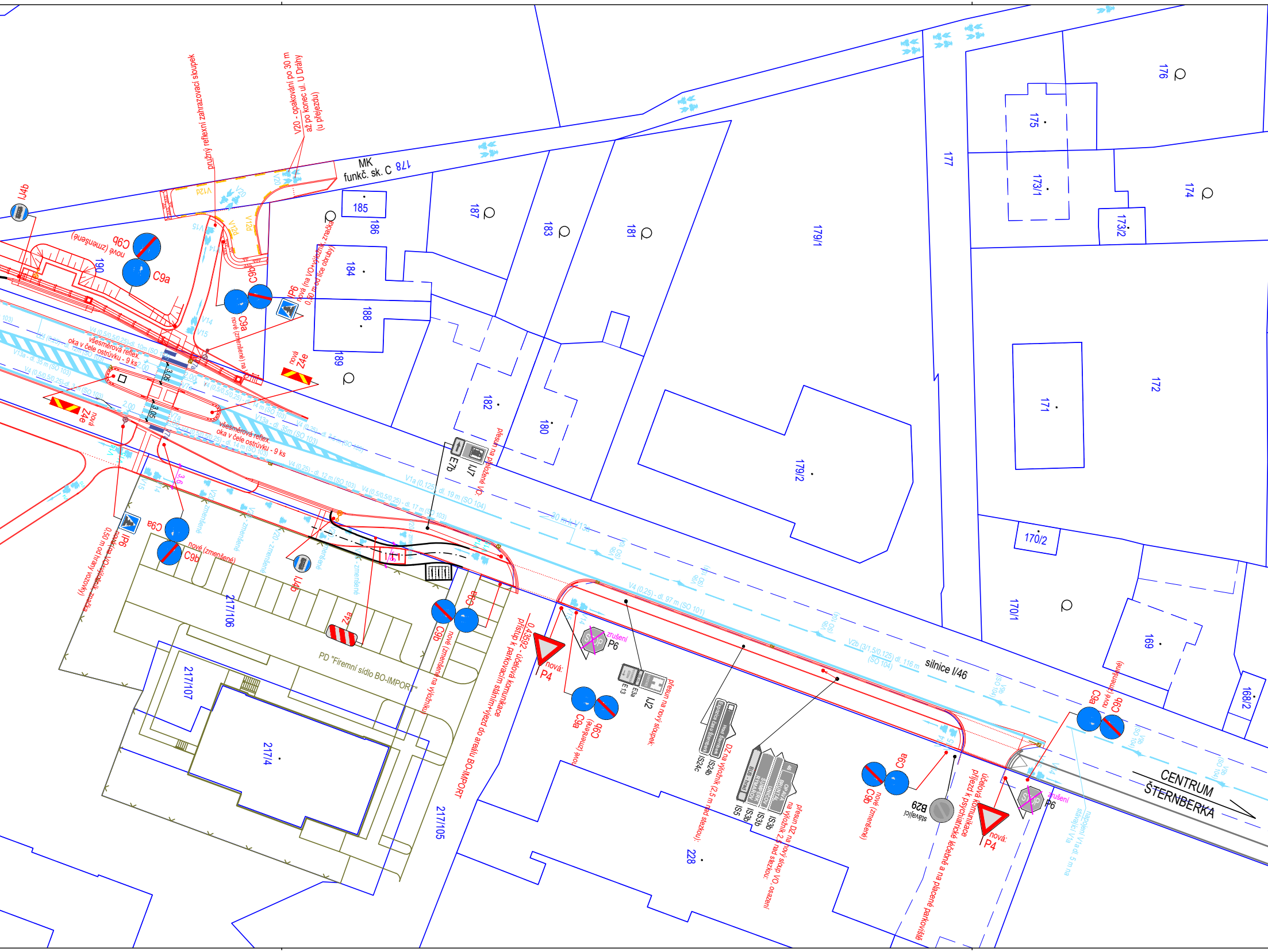
MK
funkč. sk. C
178
pružný reflexní zahrazovací sloupek
V20 - opakování po 30 m
až po konec ul. U Dráhy
(u přejezdu)
V12d
V20
V15
V14
IJ4b
C9b
nové (zmenšené)
C9a
190
C9b
C9a
nové (zmenšené) na VO
IP6
nová (na VO+výložník, značka 0,50 m od líce obruby)
185
186
187
183
181
179/1
184
188
189
nová
Z4e
V4 (0,5/0,5/0,25)-dl. 10m (SO 103)
V4 (0,25) - dl. 12m (SO 103)
všesměrová reflex.
oka v čele ostrůvku - 9 ks
V13a - dl. 35 m (SO 103)
V4 (0,5/0,5/0,25)-dl. 3 m (SO 103)
2,00
3,05
V7a
V4 (0,5/0,5/0,25) - dl. 14 m (SO 103)
V13a - dl. 35m (SO 103)
V4 (0,25) - dl. 3,5 m (SO 103)
V4 (0,25) - dl. 12 m (SO 103)
V4 (0,5/0,5/0,25) - dl. 17 m (SO 103)
V1a (0,125) dl. 19 m (SO 104)
3,6
IP6
nová (na VO+výložník, značka 0,50 m od hrany vozovky)
C9a
C9b
nové (zmenšené)
V20 - zmenšené
IJ4b
217/106
Z4a
PD "Firemní sídlo BO-IMPORT"
217/107
217/4
217/105
C9a
C9b
nové (zmenšené na výložníku)
0,43592 - účelová komunikace
přístup k parkovacím stáním+výjezd do areálu BO-IMPORT
182
180
E7b
IJ7
přesun na přeložené VO.
30 m k V13a
V9b
(SO 104)
V4 (0,25) - dl. 97 m (SO 101)
nová:
P4
zrušení
P6
C9a
C9b
nové (zmenšené)
E13
E3a
IJ2
přesun na nový sloupek:
Expozice času Šternberk
Hrad Šternberk
IS24b
IS24c
DZ na výložník (2,5 m nad stezkou):
46
OPAVA
BRUNTÁL
UNIČOV
ŠUMPERK
RÝMAŘOV
BUS - hrad
IS3b
IS3b
IS3b
IS5
přesun DZ na nový sloup VO, osazení na výložník 2,5 nad stezkou:
228
179/2
177
176
175
173/1
174
173/2
172
171
170/2
170/1
169
168/2
V2b (3/1,5/0,125) dl. 116 m
(SO 104)
silnice I/46
C9a
C9b
nové (zmenšené)
B29
stávající
účelová komunikace
příjezd k psychiatrické léčebně a na placené parkoviště
nová:
P4
zrušení
P6
napojení V1a dl. 5 m na stávající V1a
CENTRUM
ŠTERNBERKA

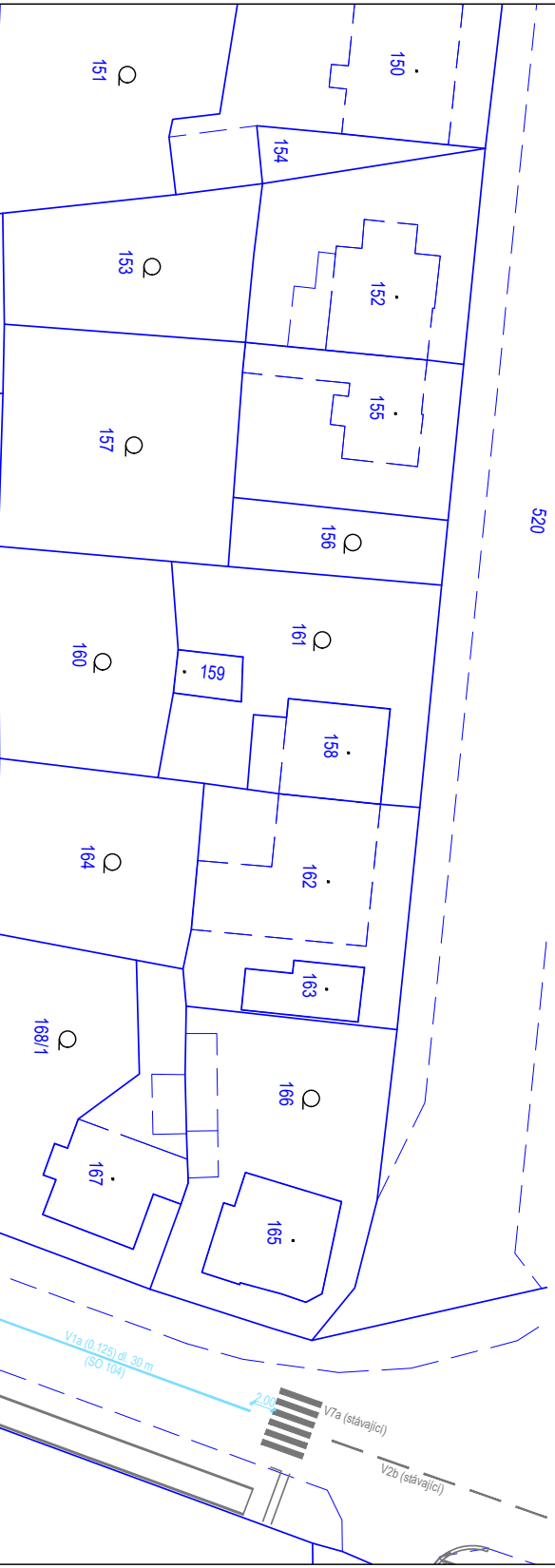
151
150
154
153
152
155
157
156
520
160
161
159
158
164
162
163
168/1
166
167
165
V1a (0,125) dl. 30 m
(SO 104)
2,00
V7a (stávající)
V2b (stávající)

LEGENDA ČAR:

K. Ú. LHOTA U ŠTERNBERKA
VZDÁLENOST OŘEZU KEŘŮ
OPLOCENÍ - VÝHLEDOVÝ PRŮBĚH (BO-IMPORT)
OCHRANNÉ PÁSMO DRÁHY
OCHRANNÉ PÁSMO SILNICE
STOŽÁR VO (SO 401)

ZAZNAČENÍ ZMĚN:

HRANY ZMĚN PŘI REALIZACI

SOUŘADNICOVÝ SYSTÉM S-JTSK, VÝŠKOVÝ SYSTÉM B. p. v.

VEDOUCÍ PROJEKTU Ing. Petr SMÍTAL ČKAIT 1202264	ZODPOVĚDNÝ PROJEKTANT Ing. Linda SMÍTALOVÁ ČKAIT 1201908	VYPRACOVAL Ing. Eva JELÍNKOVÁ	Ing. Linda Smítalová, IČO 74276361 Hviezdoslavova 114/1 Olomouc-Nemilany +420 777 829 795 smitalova@atelis.eu www.atelis.eu atelis
STAVEBNÍK město ŠTERNBERK			
KRAJ OLOMOUCKÝ	MÍSTO k.ú. LHOTA U ŠTERNBERKA		ZAKÁZKOVÉ ČÍSLO: 2017013
AKCE			FORMÁT: 7 x A4
SMÍŠENÁ STEZKA PRO CHODCE A CYKLISTY ULICE OLOMOUCKÁ - II. ETAPA			DATUM: 12/2019
			STUPEŇ: STANOVENÍ DZ
			MĚŘÍTKO: 1:500
SITUACE DOPRAVNÍHO ZANČENÍ			ČÍSLO PŘÍLOHY / ČÍSLO SOUPRAVY