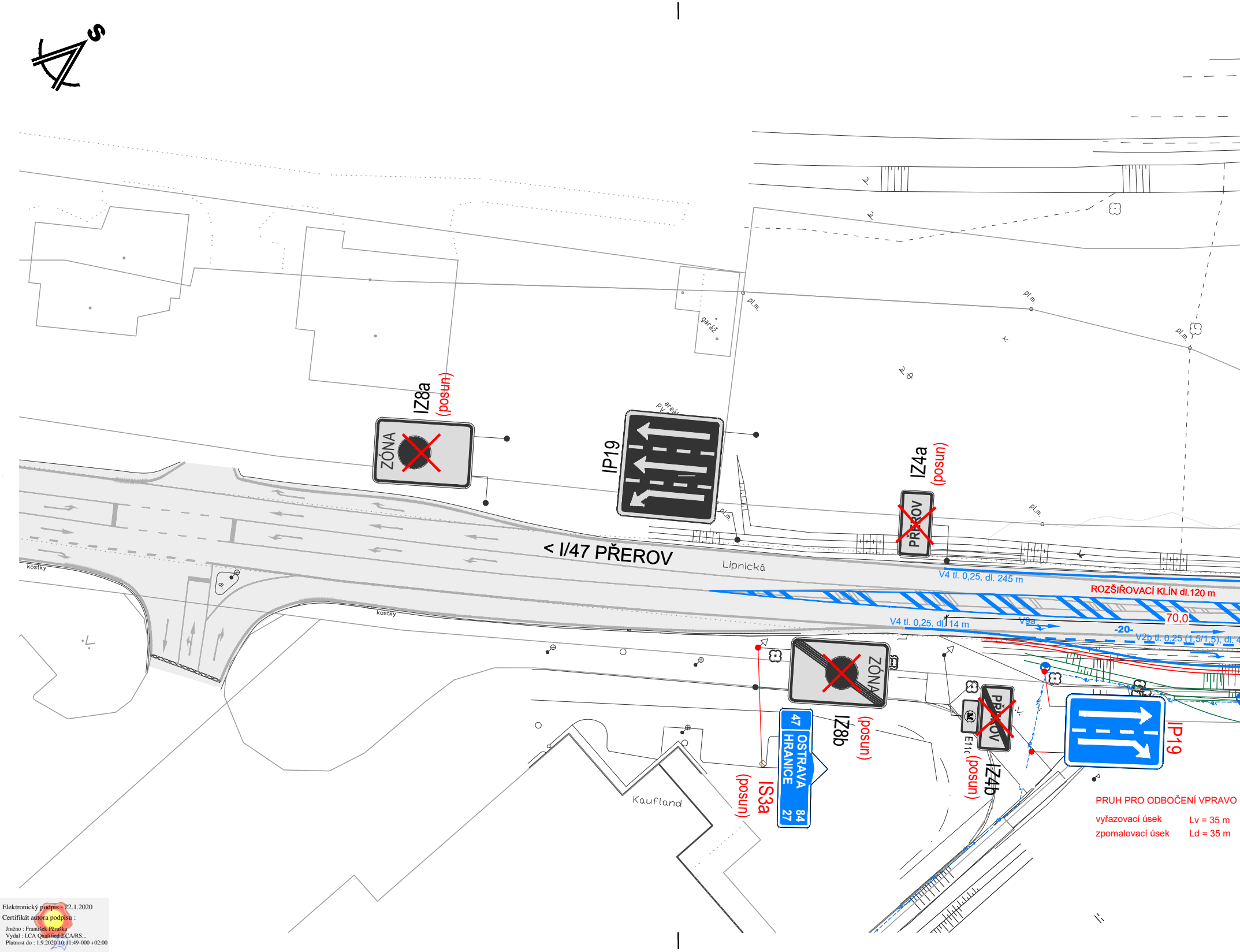
S
IZ8a
(posun)
ZÓNA
IP19
IZ4a
(posun)
PŘEROV
< I/47 PŘEROV
Lipnická
kostky
kostky
garáž
areál PV
pl.m.
pl.m.
pl.m.
pl.m.
dl.
V4 tl. 0,25, dl. 245 m
ROZŠIŘOVACÍ KLÍN dl.120 m
V4 tl. 0,25, dl. 14 m
V9a
70,0
-20-
V2b tl. 0,25 (1,5/1,5), dl. 4
ZÓNA
IZ8b
(posun)
47 OSTRAVA HRANICE 84 27
IS3a
(posun)
PŘEROV
E11c
IZ4b
(posun)
IP19
Kaufland
PRUH PRO ODBOČENÍ VPRAVO
vyřazovací úsek
Lv = 35 m
zpomalovací úsek
Ld = 35 m

Elektronický podpis - 22.1.2020
Certifikát autora podpisu :
Jméno : František Pěruška
Vydal : I.CA Qualified 2 CA/RS...
Platnost do : 1.9.2020 10:11:49-000 +02:00

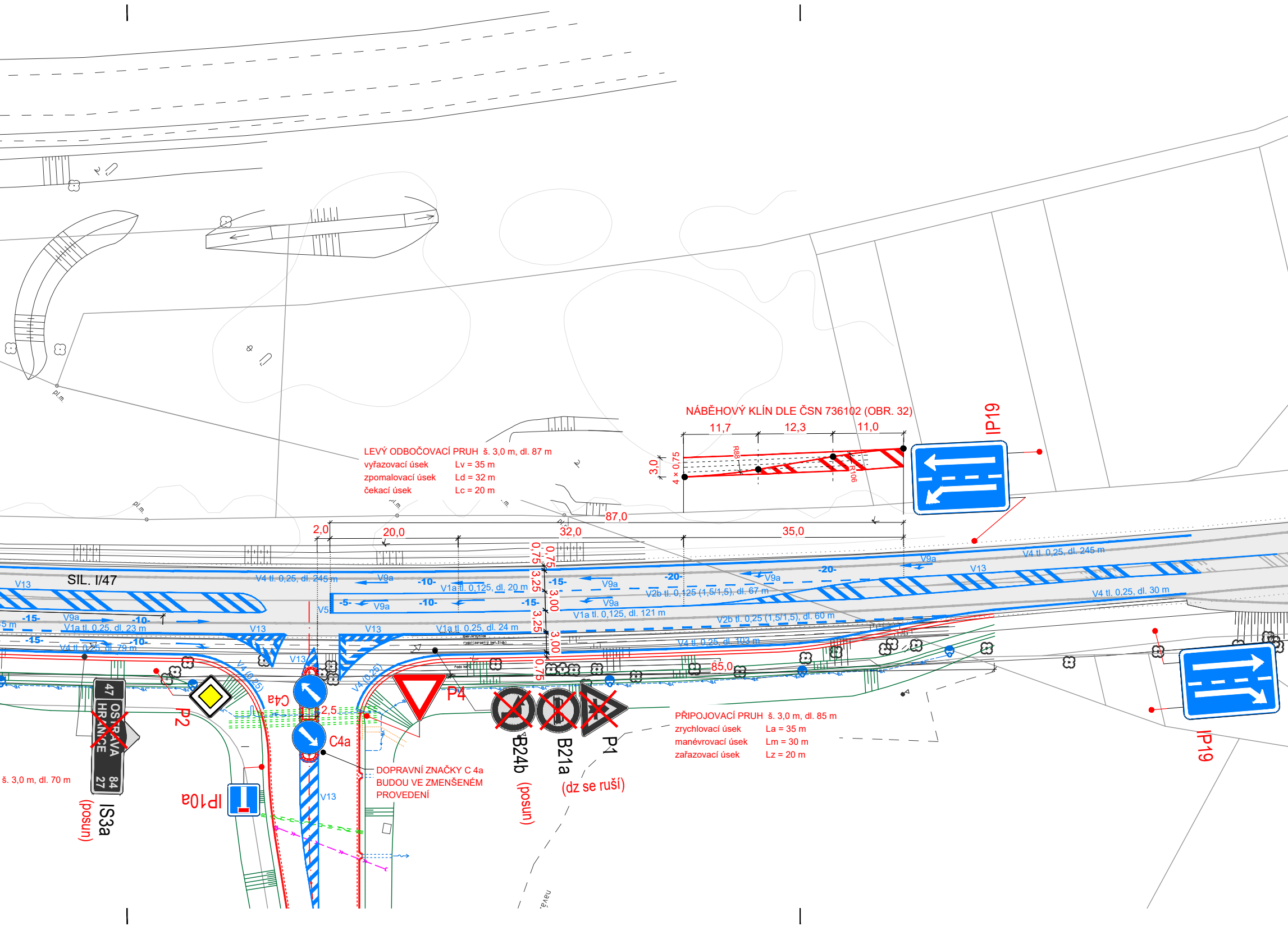

NÁBĚHOVÝ KLÍN DLE ČSN 736102 (OBR. 32)

LEVÝ ODBOČOVACÍ PRUH š. 3,0 m, dl. 87 m
vyřazovací úsek Lv = 35 m
zpomalovací úsek Ld = 32 m
čekací úsek Lc = 20 m

PŘIPOJOVACÍ PRUH š. 3,0 m, dl. 85 m
zrychlovací úsek La = 35 m
manévrovací úsek Lm = 30 m
zařazovací úsek Lz = 20 m

DOPRAVNÍ ZNAČKY C 4a BUDOU VE ZMENŠENÉM PROVEDENÍ

SIL. I/47
11,7
12,3
11,0
3,0
4 × 0,75
R88
R106
IP19
87,0
2,0
20,0
32,0
35,0
0,75
3,25
3,00
85,0
2,5
V4 tl. 0,25, dl. 245 m
V1a tl. 0,125, dl. 20 m
V1a tl. 0,125, dl. 121 m
V1a tl. 0,25, dl. 23 m
V1a tl. 0,25, dl. 24 m
V4 tl. 0,25, dl. 79 m
V2b tl. 0,125 (1,5/1,5), dl. 67 m
V2b tl. 0,25 (1,5/1,5), dl. 60 m
V4 tl. 0,25, dl. 103 m
V4 tl. 0,25, dl. 30 m
V4 (0,25)
V13
V9a
V5
-5-
-10-
-15-
-20-
pl.m.
P2
C4a
P4
B24b
(posun)
B21a
(dz se ruší)
P1
IP10a
IS3a
(posun)
47 OSTRAVA 84
HRANICE 27
š. 3,0 m, dl. 70 m

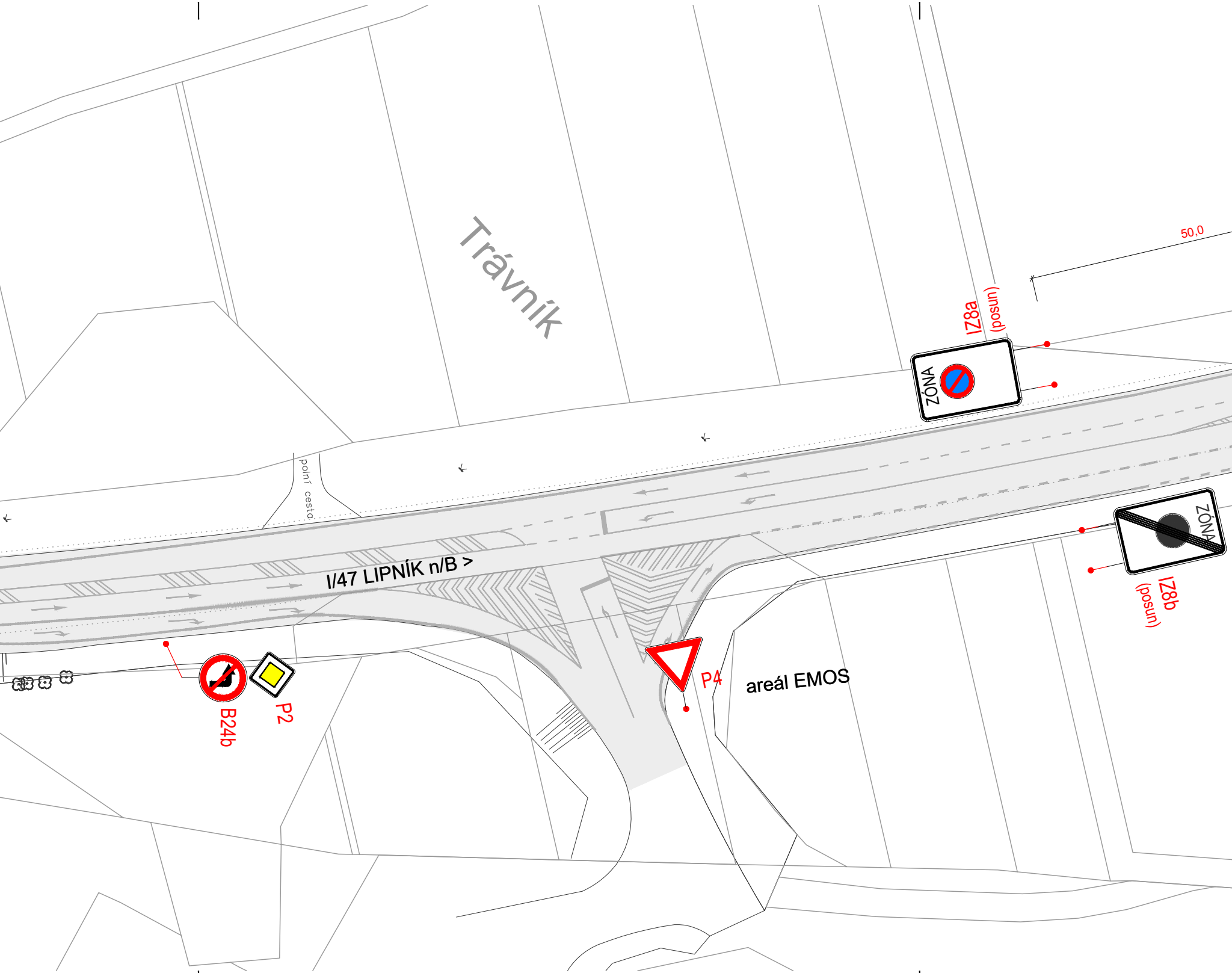
Trávník
50,0
IZ8a
(posun)
ZÓNA
polní cesta
I/47 LIPNÍK n/B >
ZÓNA
IZ8b
(posun)
B24b
P2
P4
areál EMOS

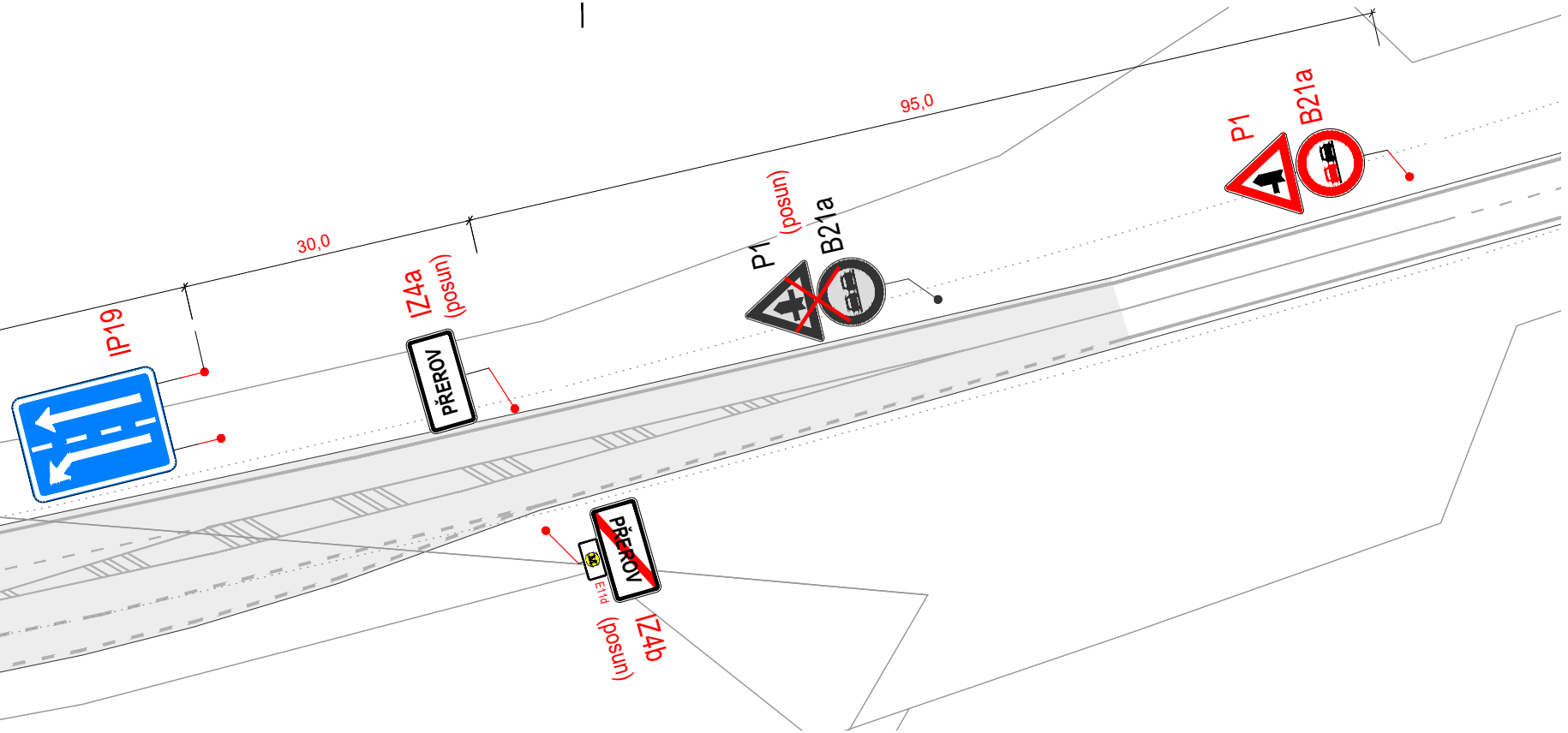
95,0
30,0
IP19
IZ4a
(posun)
PŘEROV
P1
(posun)
B21a
P1
B21a
PŘEROV
E11d
IZ4b
(posun)

LEGENDA DZ:		
STÁVAJÍCÍ	RUŠENÉ	NOVÉ
70 **B20a**	~~70~~ **B20a** (ruší se/posun)	▽ **P4**

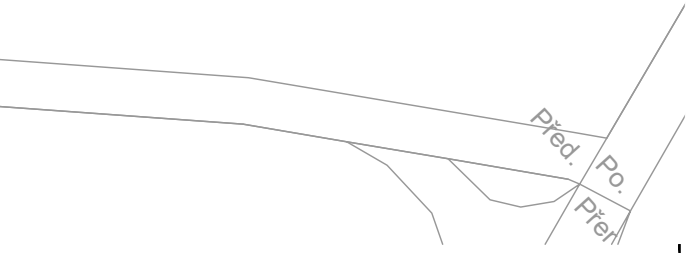
Před.
Po.
Přer

ZODPOVĚDNÝ PROJEKTANT:	VYPRACOVAL:	KONTROLOVAL:
Ing. Michal MAJER	Radmila VLČÍKOVÁ	Ing. Michal MAJER

EPROJEKTS s.r.o.
Na Hrázi 781/15, 750 02 Přerov I - Město
tel.: 581 288 175, 603 959 458

MÍSTO STAVBY:	PŘEROV	STUPEŇ:	ZSPD
KRAJ:	OLOMOUCKÝ	DATUM:	08 / 2019
INVESTOR:	SONOT, a.s., Šířava 295/17, 750 02 Přerov I - Město	FORMÁT:	7 A4
		MĚŘÍTKO:	1:500
		ZAK. ČÍSLO:	MA02328
		ČÁST:	C/102.1-03
		VÝKRES Č.:	P.Č.
			006

NÁZEV AKCE:
Účelová komunikace a dopravní napojení na sil. I/47
(p.č. 6750/1, 6752/49 a 6714/1 v k.ú. Přerov)

STAVEBNÍ OBJEKT, NÁZEV VÝKRESU:
SO 101, SO 102.1

SITUACE - DOPRAVNÍ ZNAČENÍ