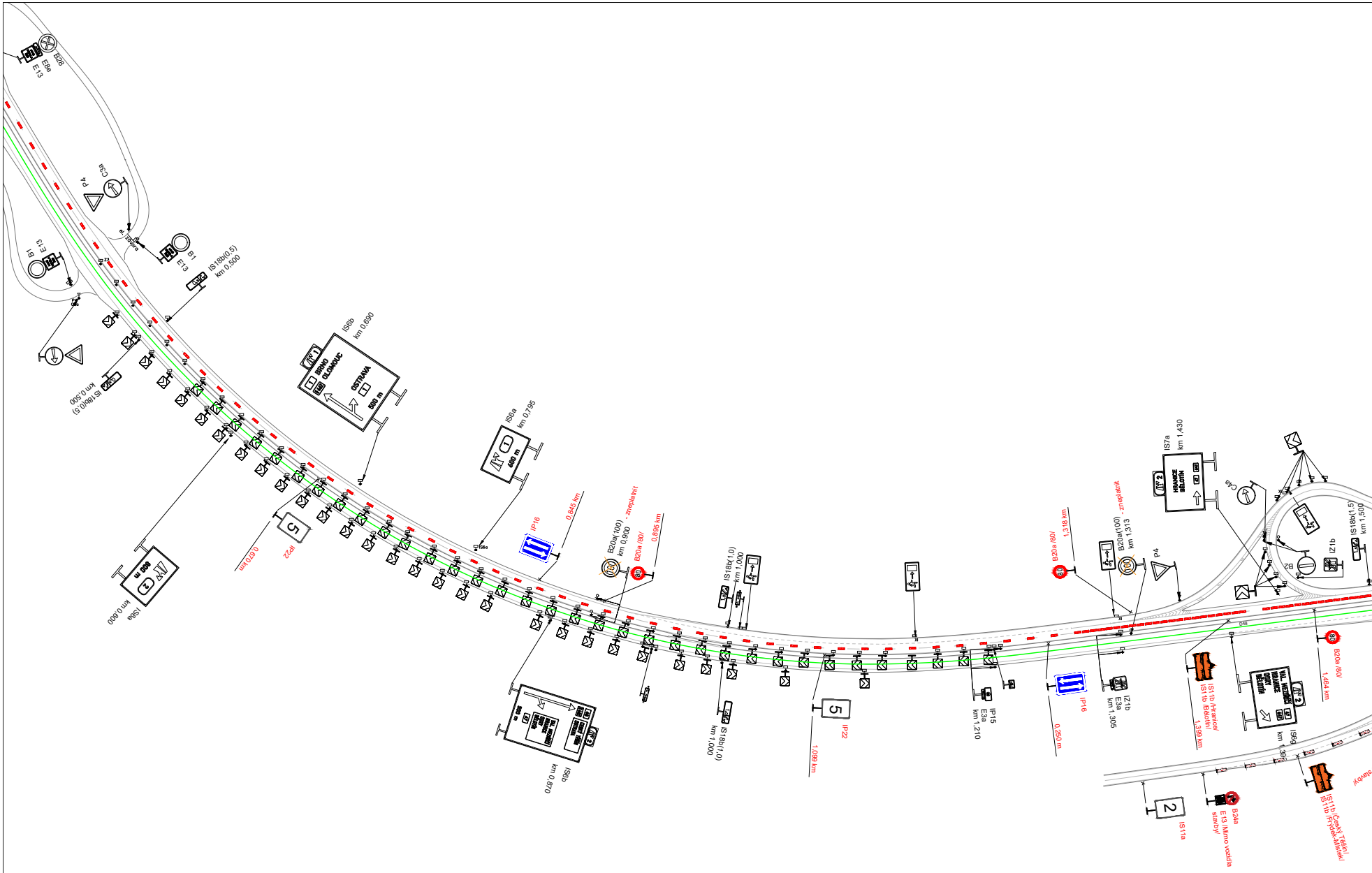
B28
E8e
E13
P4
C3a
B1
E13
B1
E13
IS18b(0,5)
km 0,500
IS18b(0,5)
km 0,500
IS6b
km 0,690
BRNO
OLOMOUC
OSTRAVA
500 m
IS6a
km 0,600
600 m
IP22
0,670 km
5
IS6a
km 0,795
400 m
IP16
0,845 km
B20a(100)
km 0,900
- zneplatnit
B20a /80/
0,895 km
IS6b
km 0,870
300 m
IS18b(1,0)
km 1,000
IS18b(1,0)
km 1,000
5
IP22
1,099 km
IP15
E3a
km 1,210
IP16
0,250 m
B20a /80/
1,318 km
B20a(100)
km 1,313
- zneplatnit
IZ1b
E3a
km 1,305
P4
IS7a
km 1,430
HRANICE
BĚLOTÍN
C4a
IS11b /Hranice/
IS11b /Bělotín/
1,399 km
IS6g
km 1,390
VAL. MEZIŘÍČÍ
HRANICE
DRBY
BĚLOTÍN
B2
IZ1b
IS18b(1,5)
km 1,500
B20a /80/
1,464 km
D48
2
IS11a
B24a
E13 /Mimo vozidla stavby/
IS11b /Český Těšín/
IS11b /Frýdek-Místek/
stavby/

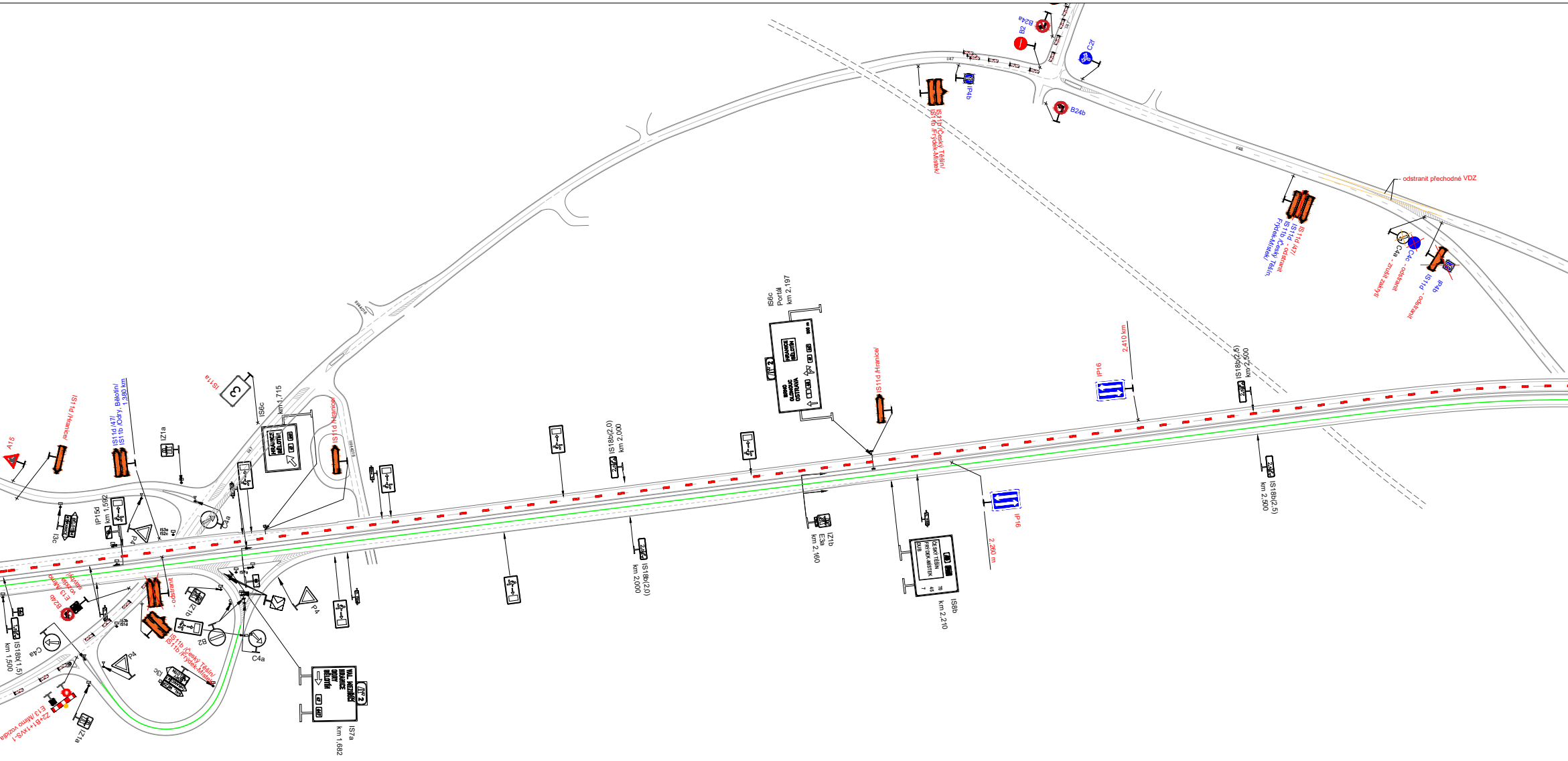
A15
IS11d /Hranice/
IS11d /47/
IS11b /Odry, Bělotín/
1,380 km
IZ1a
IS11a
IS6c
km 1,715
HRANICE
BĚLOTÍN
IS11d /Hranice/
I3c
IP15d
km 1,592
P4
IS3a
IS2c
C4a
B24b
E13 /Mimo vozidla stavby/
- odstranit
IZ1b
IS7a
IS3b
IS1d
IS18b(1,5)
km 1,500
C4a
B2
C4a
P4
I3c
IS11b /Český Těšín/
IS11b /Frýdek-Místek/
Z2+B1+1xVS-1
E13 /Mimo vozidla
IZ1a
VAL. MEZIŘÍČÍ
HRANICE
ODRY
BĚLOTÍN
IS7a
km 1,682
IS18b(2,0)
km 2,000
IS18b(2,0)
km 2,000
IS6c
Portál
km 2,197
500 m
HRANICE
BĚLOTÍN
BRNO
OLOMOUC
OSTRAVA
IS11d /Hranice/
IZ1b
E3a
km 2,160
ČESKÝ TĚŠÍN
FRÝDEK-MÍSTEK
DUB
70
45
7
IS8b
km 2,210
IP16
2,260 m
IP16
2,410 km
IS18b(2,5)
km 2,500
IS18b(2,5)
km 2,500
I/47
B2
B24a
C2f
IP4b
B24b
IS11b /Český Těšín/
IS11b /Frýdek-Místek/
I/48
- odstranit přechodné VDZ
IS11d /47/
IS11d - odstranit
IS11b /Český Těšín,
Frýdek-Místek/
C4a - zrušit zakrytí
C4c - odstranit
IS11d
IP4b - odstranit

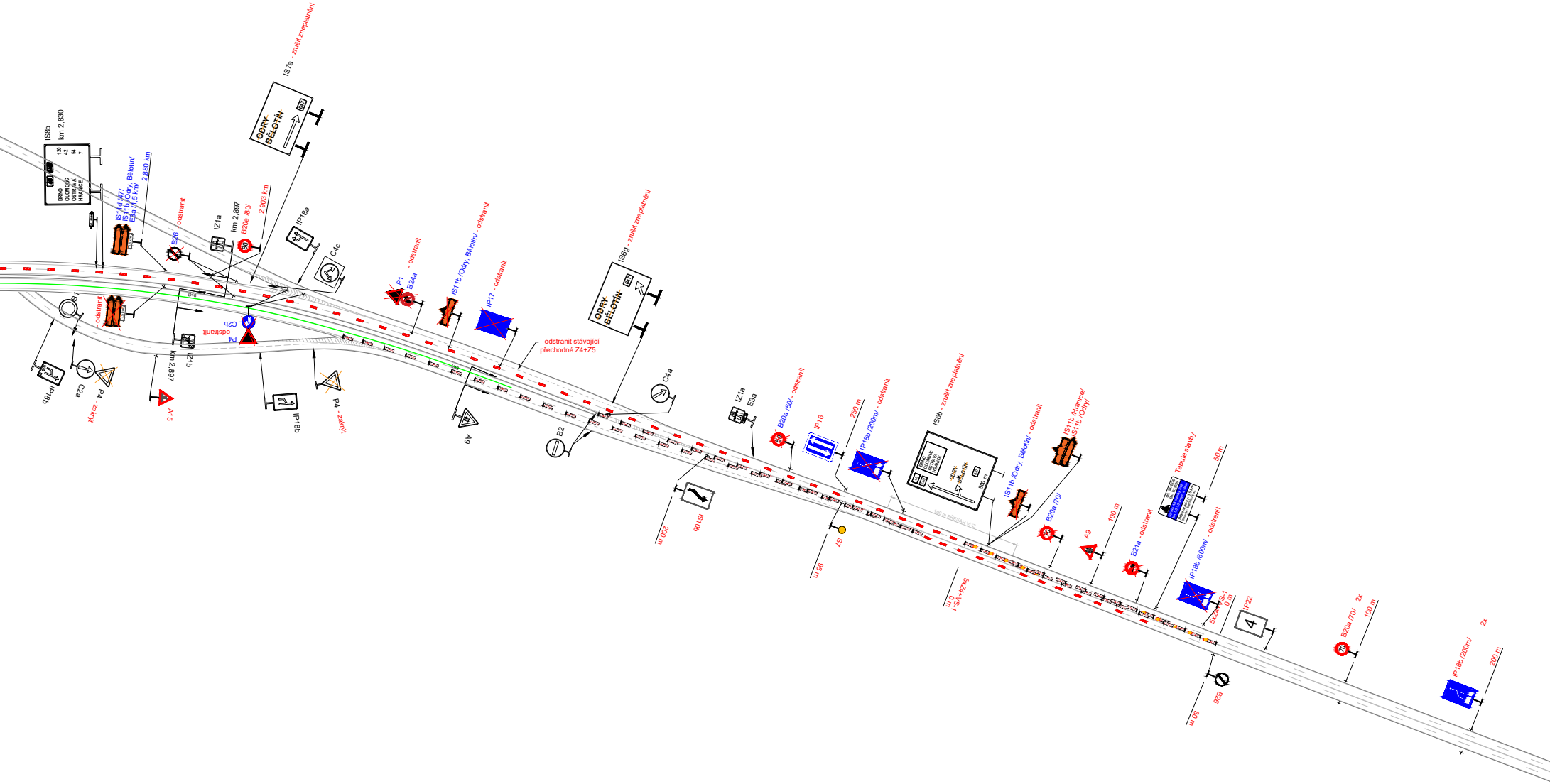
IS8b
km 2,830
BRNO
OLOMOUC
OSTRAVA
HRANICE
120
42
54
7
IS11d /47/
IS11b /Odry, Bělotín/
E3a /1,5 km/
2,880 km
B26 - odstranit
IZ1a
km 2,897
B20a /80/
2,903 km
IS7a - zrušit zneplatnění
ODRY
BĚLOTÍN
647
IP18a
C4c
B1
- odstranit
C2b
P4
- odstranit
IZ1b
km 2,897
IP18b
C2a
P4 - zakrýt
A15
IP18b
P4 - zakrýt
P1
B24a
- odstranit
IS11b /Odry, Bělotín/ - odstranit
IP17 - odstranit
- odstranit stávající
přechodné Z4+Z5
A9
IS6g - zrušit zneplatnění
ODRY
BĚLOTÍN
647
C4a
B2
IS10b
200 m
IZ1a
E3a
B20a /50/ - odstranit
IP16
250 m
IP18b /200m/ - odstranit
S7
95 m
IS6b - zrušit zneplatnění
BRNO
OLOMOUC
OSTRAVA
HRANICE
ODRY
BĚLOTÍN
647
500 m
100 m PŘESAH VDZ
5xZ4+VS-1
0 m
IS11b /Odry, Bělotín/ - odstranit
IS11b /Hranice/
IS11b /Odry/
B20a /70/
A9
100 m
B21a - odstranit
Tabule stavby
50 m
IP18b /600m/ - odstranit
5xZ4+VS-1
0 m
IP22
4
B26
50 m
B20a /70/
2x
100 m
IP18b /200m/
2x
200 m

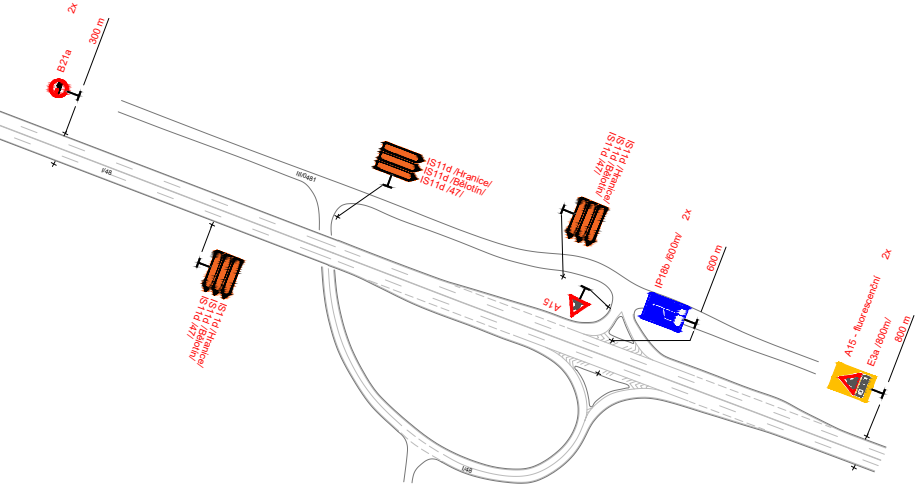
2x
300 m
B21a
I/48
III/0481
IS11d /Hranice/
IS11d /Bělotín/
IS11d /47/
IS11d /Hranice/
IS11d /Bělotín/
IS11d /47/
IS11d /Hranice/
IS11d /Bělotín/
IS11d /47/
A15
IP18b /600m/
2x
600 m
A15 - fluorescenční
E3a /800m/
2x
800 m
I/48

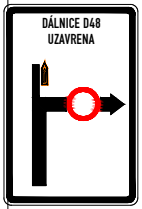
DÁLNICE D48
UZAVRENA

2.

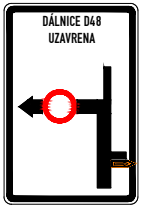
DÁLNICE D48
UZAVRENA

3.


POZOR
SILNICE I/47
V BELOTÍNE
UZAVRENA

4.

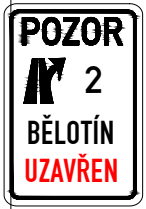
POZOR
2
BĚLOTÍN
UZAVŘEN

5.

STANOVENO
KUOK 92396/2020
KRAJSKÝ ÚŘAD OLOMOUCKÉHO KRAJE
ODBOR DOPRAVY A SILNIČNÍHO
HOSPODÁŘSTVÍ

LEGENDA :

311	IS18b	Trvalé dopravní značení
80	B20a	Nové přechodné dopravní značení
80	B20a	Stávající přechodné dopravní značení
🟩		Uzavřený úsek

S

VYPRACOVAL	ING. JIŘÍ BLUMA	

NÁZEV AKCE

Oprava AB vozovky D48 km 0,0-3,0 vpravo a vlevo

NÁZEV PŘÍLOHY

DOPRAVNÍ ZNAČENÍ PŘECHODNÉ

SEKNE
SEKNE, spol. s r.o.
Hamerská 12, 772 00 Olomouc
DIČ: CZ62363701
tel. 585 311 867

DATUM	14.7.2020
FORMÁT	24 A4
MĚŘÍTKO	1:1500
STUPEŇ	
ČÍS.ZAKÁZKY	

NÁZEV VÝKRESU	ČÍS.VÝKRESU
1A_etapa	**2.2**