Detail 2

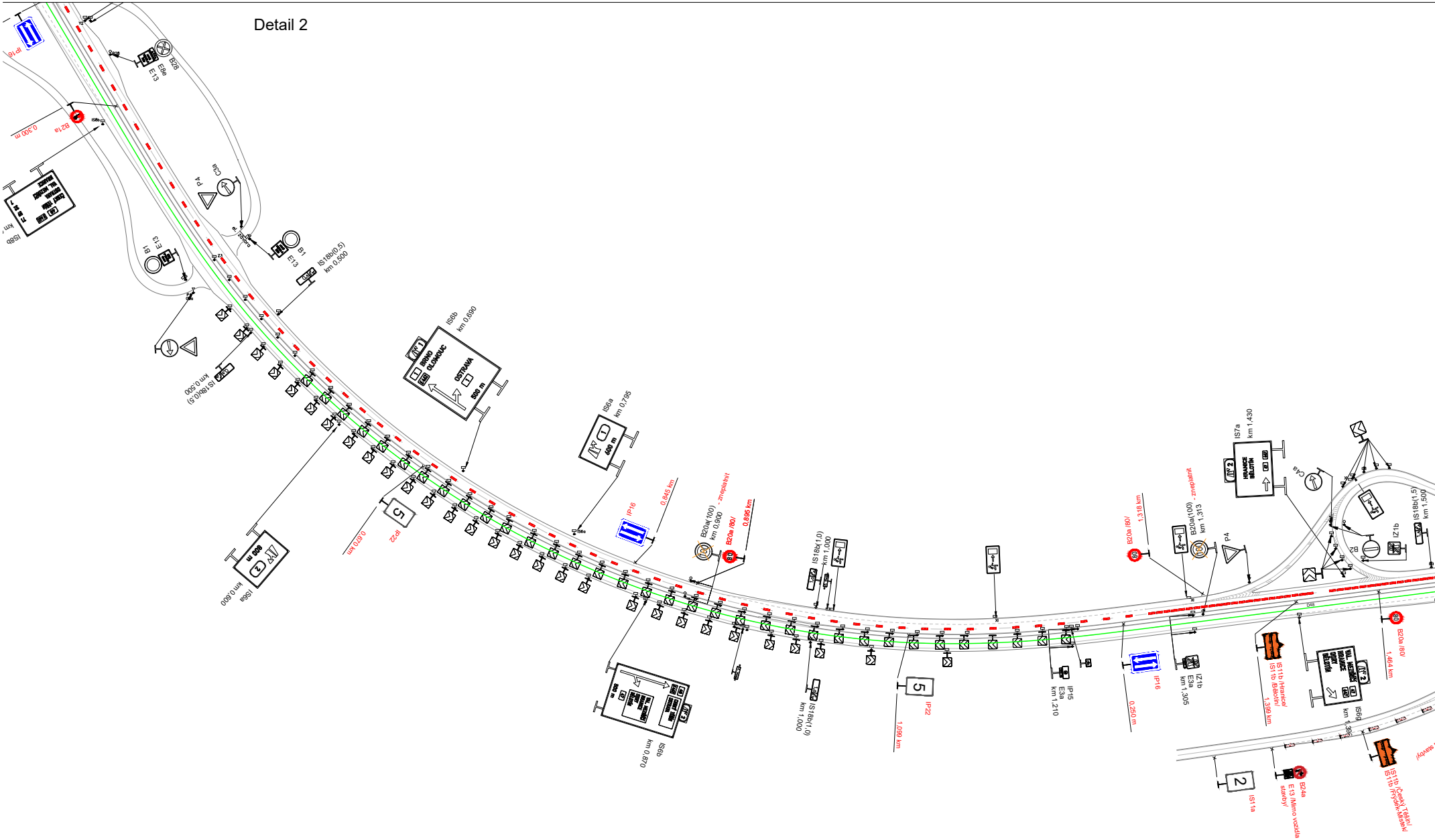
IP16
B28
E8e
E13
B21a
0,300 m
IS6b
km
P4
C3a
B1
E13
B1
E13
IS18b(0,5)
km 0,500
IS18b(0,5)
km 0,500
IS6b
km 0,690
BRNO
OLOMOUC
OSTRAVA
500 m
IS6a
km 0,795
600 m
IP22
0,670 km
IS6a
km 0,600
600 m
IP16
0,845 km
B20a(100)
km 0,900
B20a /80/
0,895 km
- zneplatnit
IS18b(1,0)
km 1,000
IS6b
km 0,870
IS18b(1,0)
km 1,000
IP22
1,099 km
IP15
E3a
km 1,210
IP16
0,250 m
IZ1b
E3a
km 1,305
B20a /80/
1,318 km
B20a(100)
km 1,313
- zneplatnit
P4
IS7a
km 1,430
HRANICE
BĚLOTÍN
C4a
IS18b(1,5)
km 1,500
IZ1b
B2
D48
IS11b /Hranice/
IS11b /Bělotín/
1,399 km
VAL. MEZIŘÍČÍ
HRANICE
OBJÍZDKA
BĚLOTÍN
IS6g
km 1,390
B20a /80/
1,464 km
IS11a
B24a
E13 /Mimo vozidla stavby/
IS11b /Český Těšín/
IS11b /Frýdek-Místek/
stavby/

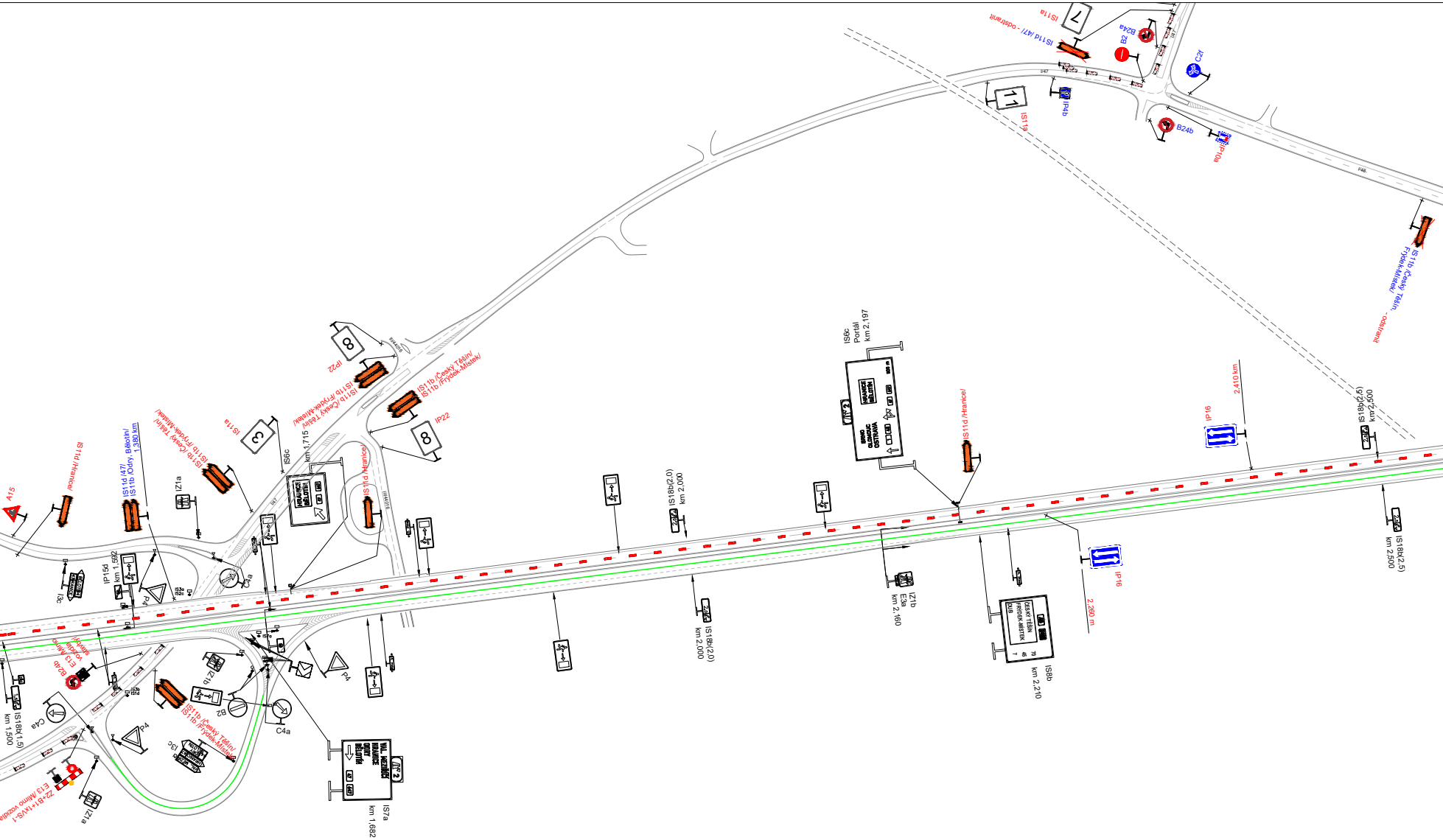
IS11a
IS11d /47/ - odstranit
B24a
B2
C2f
IS11a
IP4b
B24b
IP10a
I/47
I/48
IS11b /Český Těšín, Frýdek-Místek/ - odstranit
IP22
IS11b /Český Těšín/
IS11b /Frýdek-Místek/
IS11b /Český Těšín/
IS11b /Frýdek-Místek/
IP22
IS11a
IS6c
km 1,715
IS11b /Český Těšín/
IS11b /Frýdek-Místek/
IS11d /47/
IS11b /Odry, Bělotín/
1,380 km
IS11d /Hranice/
A15
IZ1a
IS11d /Hranice/
HRANICE
BĚLOTÍN
I3c
IP15d
km 1,592
P4
IS3a
IS2c
C4a
B2ab
E13 /Mimo vozidla stavby/
IS18b(1,5)
km 1,500
C4a
Z2+B1+1xVS-1
E13 /Mimo vozidla
IZ1a
P4
I3c
IS11b /Český Těšín/
IS11b /Frýdek-Místek/
IZ1b
B2
C4a
P4
IS7a
km 1,682
VAL. MEZIŘÍČÍ
HRANICE
ODRY
BĚLOTÍN
2
IS18b(2,0)
km 2,000
IS18b(2,0)
km 2,000
IS6c
Portál
km 2,197
HRANICE
BĚLOTÍN
BRNO
OLOMOUC
OSTRAVA
2
IS11d /Hranice/
IZ1b
E3a
km 2,160
ČESKÝ TĚŠÍN
FRÝDEK-MÍSTEK
DUB
70
45
7
IS8b
km 2,210
IP16
2,260 m
IP16
2,410 km
IS18b(2,5)
km 2,500
IS18b(2,5)
km 2,500

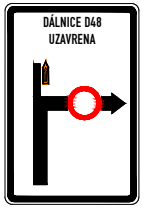
DÁLNICE D48
UZAVŘENA

2.

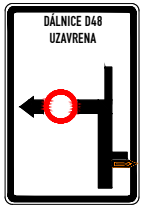
DÁLNICE D48
UZAVŘENA

3.


POZOR
SILNICE I/47
V BELOTÍNE
UZAVŘENA

4.

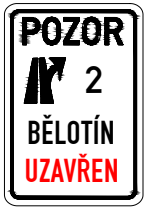
POZOR
2
BĚLOTÍN
UZAVŘEN

5.

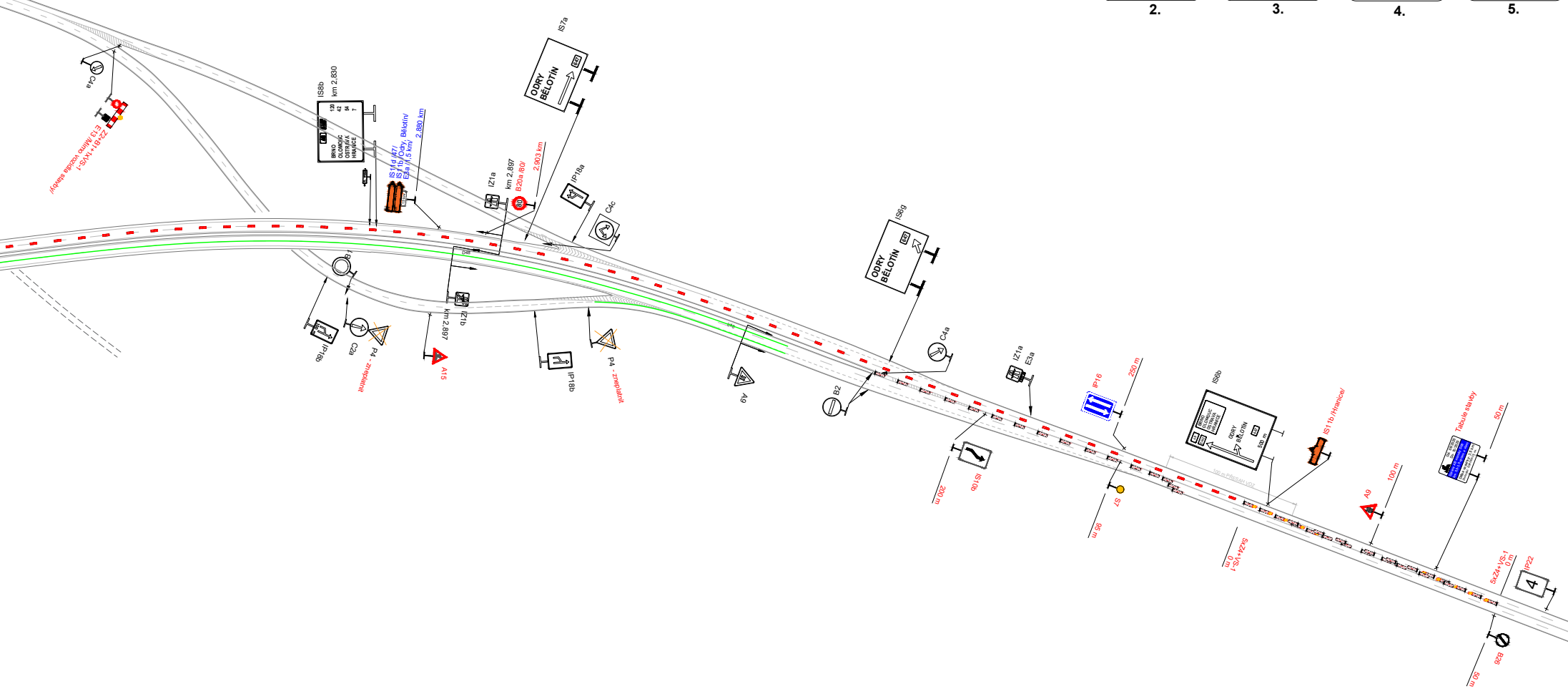
C4a
Z2+B1+1xVS-1
E13 /Mimo vozidla stavby/
IS8b
km 2,830
120
42
54
7
BRNO
OLOMOUC
OSTRAVA
HRANICE
IS11d /47/
IS11b /Odry, Bělotín/
E3a /1,5 km/
2,880 km
IS7a
ODRY
BĚLOTÍN
647
IZ1a
km 2,897
B20a /80/
2,903 km
80
IP18a
C4c
D48
B1
IP18b
C2a
P4 - zneplatnit
A15
km 2,897
IZ1b
IP18b
P4 - zneplatnit
A9
IS6g
ODRY
BĚLOTÍN
647
C4a
B2
IZ1a
E3a
IS10b
200 m
IP16
250 m
S7
95 m
IS6b
BRNO
OLOMOUC
OSTRAVA
HRANICE
ODRY
BĚLOTÍN
500 m
100 m PŘESAH VDZ
5xZ4+VS-1
0 m
IS11b /Hranice/
A9
100 m
Tabule stavby
50 m
5xZ4+VS-1
0 m
IP22
4
B26
50 m


POZOR
SILNICE I/47 A I/48
PRO VOZIDLA NAD 12t
V BELOTÍNE UZAVRENA
6.

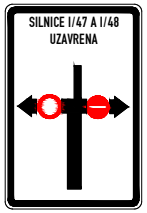
SILNICE I/47 A I/48
UZAVRENA
7.


POZOR
SILNICE I/48
SMER FRÝDEK-MÍSTEK
UZAVRENA
8.

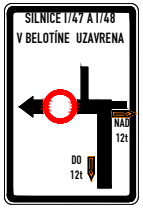
SILNICE I/47 A I/48
V BELOTÍNE UZAVRENA
NAD
12t
DO
12t
9.


SILNICE I/47 A I/48
V BELOTÍNE UZAVRENA
DO
12t
NAD
12t
10.

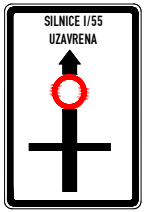
SILNICE I/55
UZAVRENA
11.

Situace

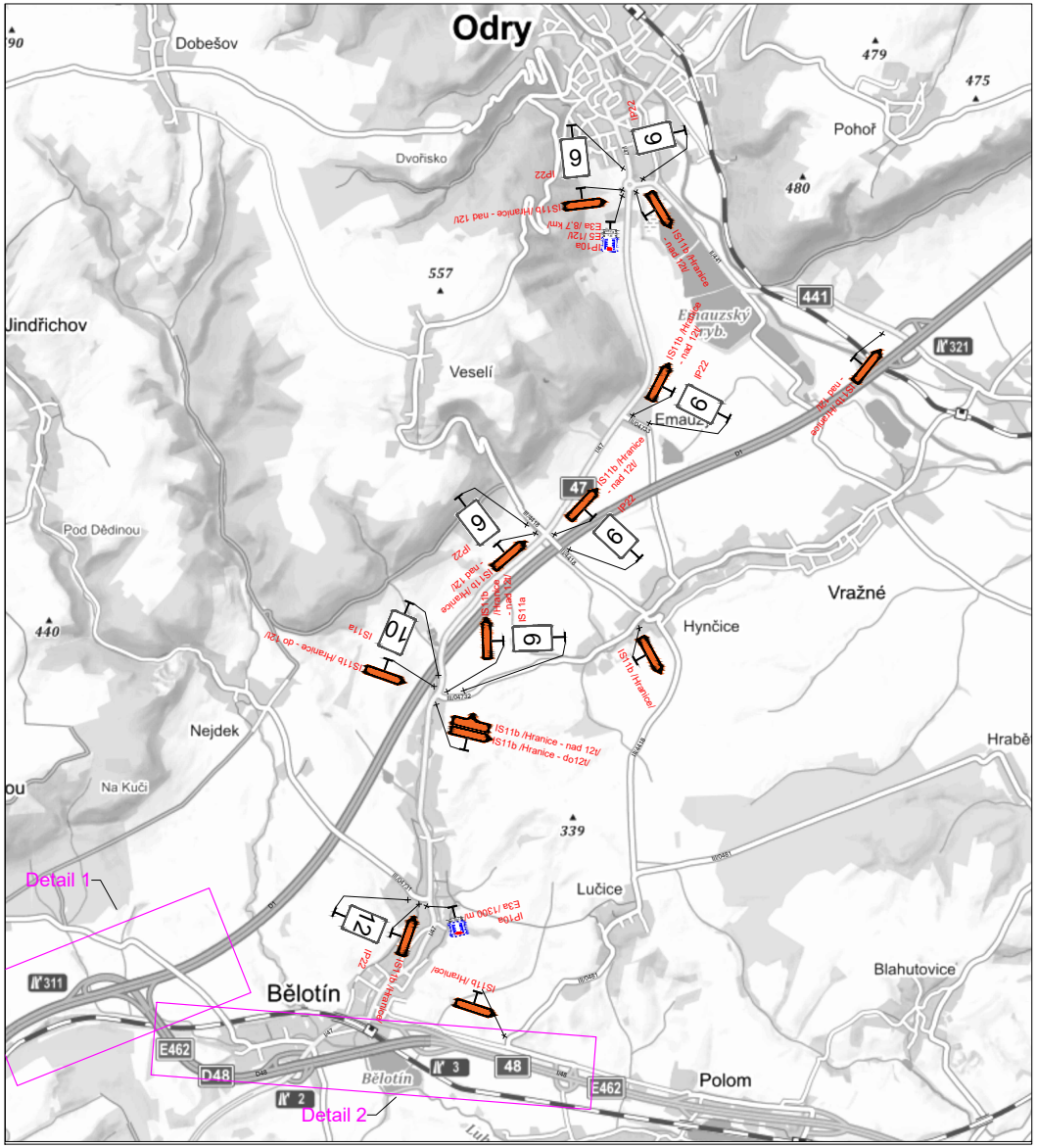
Odry
Dobešov
Dvořisko
Pohoř
479
475
480
557
Jindřichov
Veselí
Emauzský ryb.
Emauzy
441
321
47
Vražné
Hynčice
Pod Dědinou
440
Nejdek
Na Kuči
339
Lučice
Hrabě
Blahutovice
Bělotín
Polom
E462
D48
311
3
2
48
IP22
IS11b /Hranice - nad 12t/
E3a /8,7 km/
E5 /12t/
IP10a
IS11b /Hranice - nad 12t/
IS11a
IS11b /Hranice - do 12t/
IS11b /Hranice - nad 12t/
IS11b /Hranice - do12t/
IS11b /Hranice/
E3a /1300 m/
IP10a
6
9
10
12
Detail 1
Detail 2

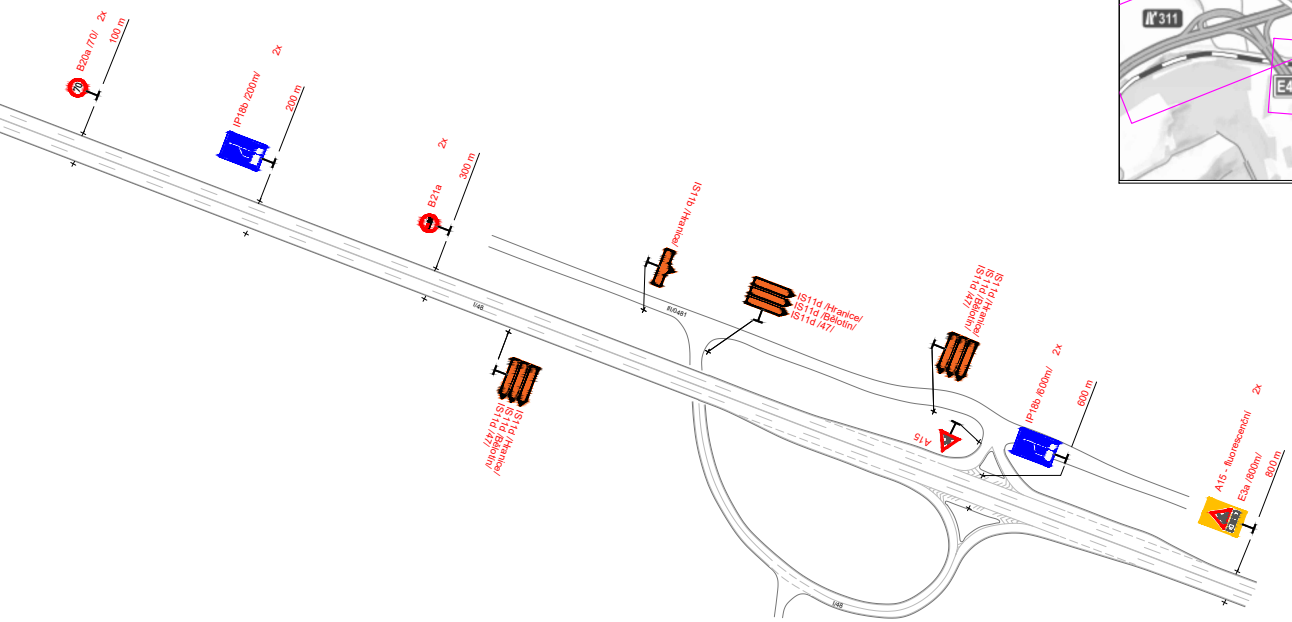
B20a /70/
2x
100 m
IP18b /200m/
2x
200 m
B21a
2x
300 m
IS11b /Hranice/
IS11d /Hranice/
IS11d /Bělotín/
IS11d /47/
IS11d /Hranice/
IS11d /Bělotín/
IS11d /47/
IS11d /Hranice/
IS11d /Bělotín/
IS11d /47/
A15
IP18b /600m/
2x
600 m
A15 - fluorescenční
E3a /800m/
2x
800 m
I/48
III/0481

S T A N O V E N O
KUOK 92396/2020
KRAJSKÝ ÚŘAD OLOMOUCKÉHO KRAJE
ODBOR DOPRAVY A SILNIČNÍHO
HOSPODÁŘSTVÍ

LEGENDA :

- IS18b Trvalé dopravní značení
- B20a Nové přechodné dopravní značení
- B20a Stávající přechodné dopravní značení
- 🟩 Uzavřený úsek

S

VYPRACOVAL	ING. JIŘÍ BLUMA	

SEKNE
SEKNE, spol. s r.o.
Hamerská 12, 772 00 Olomouc
DIČ: CZ62363701
tel. 585 311 867

NÁZEV AKCE

Oprava AB vozovky D48 km 0,0-3,0 vpravo a vlevo

DATUM	14.7.2020
FORMÁT	24 A4
MĚŘÍTKO	1:1500
STUPEŇ	
ČÍS.ZAKÁZKY	

NÁZEV PŘÍLOHY
DOPRAVNÍ ZNAČENÍ PŘECHODNÉ

NÁZEV VÝKRESU	ČÍS.VÝKRESU
1B_etapa	**3.2**